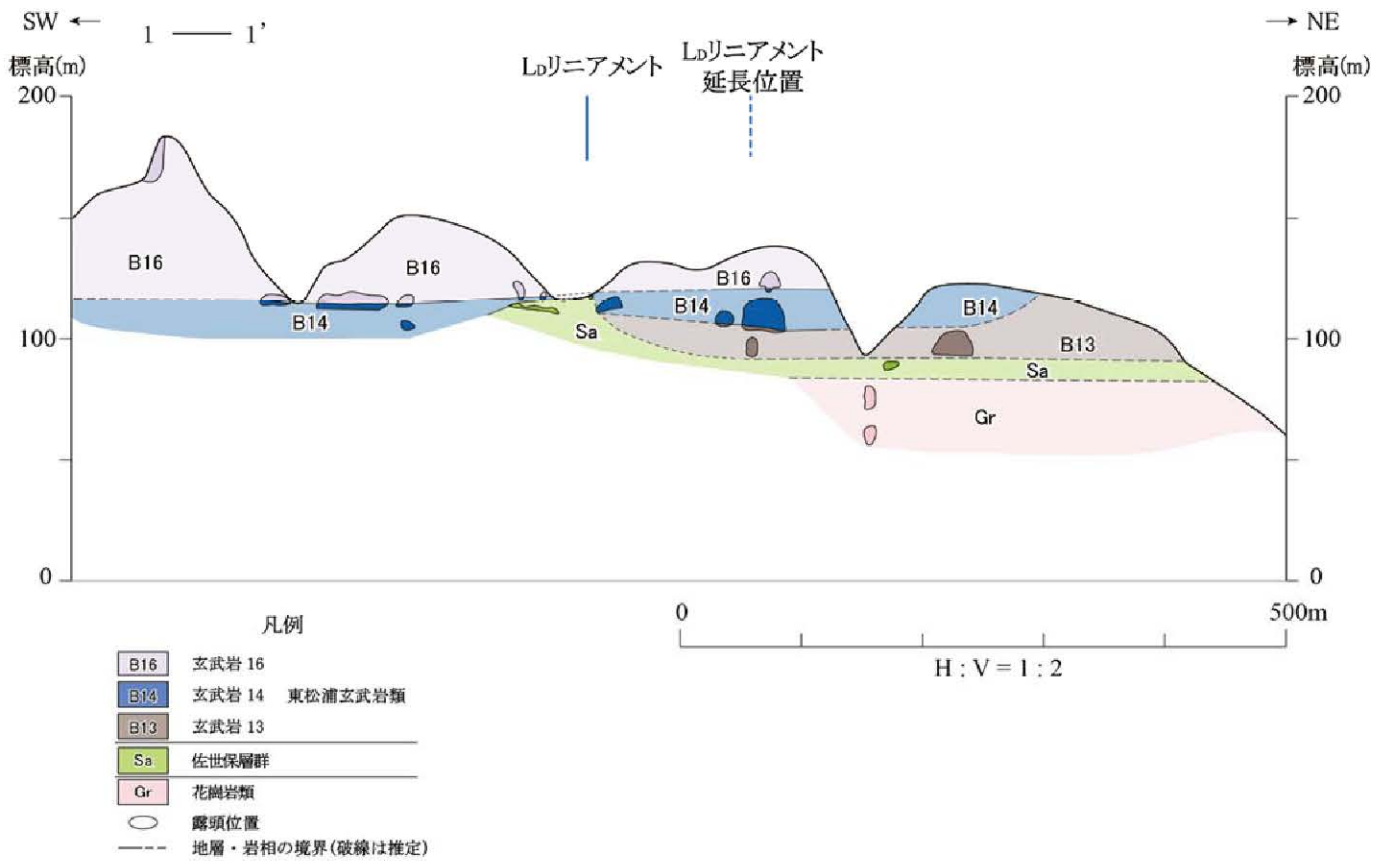
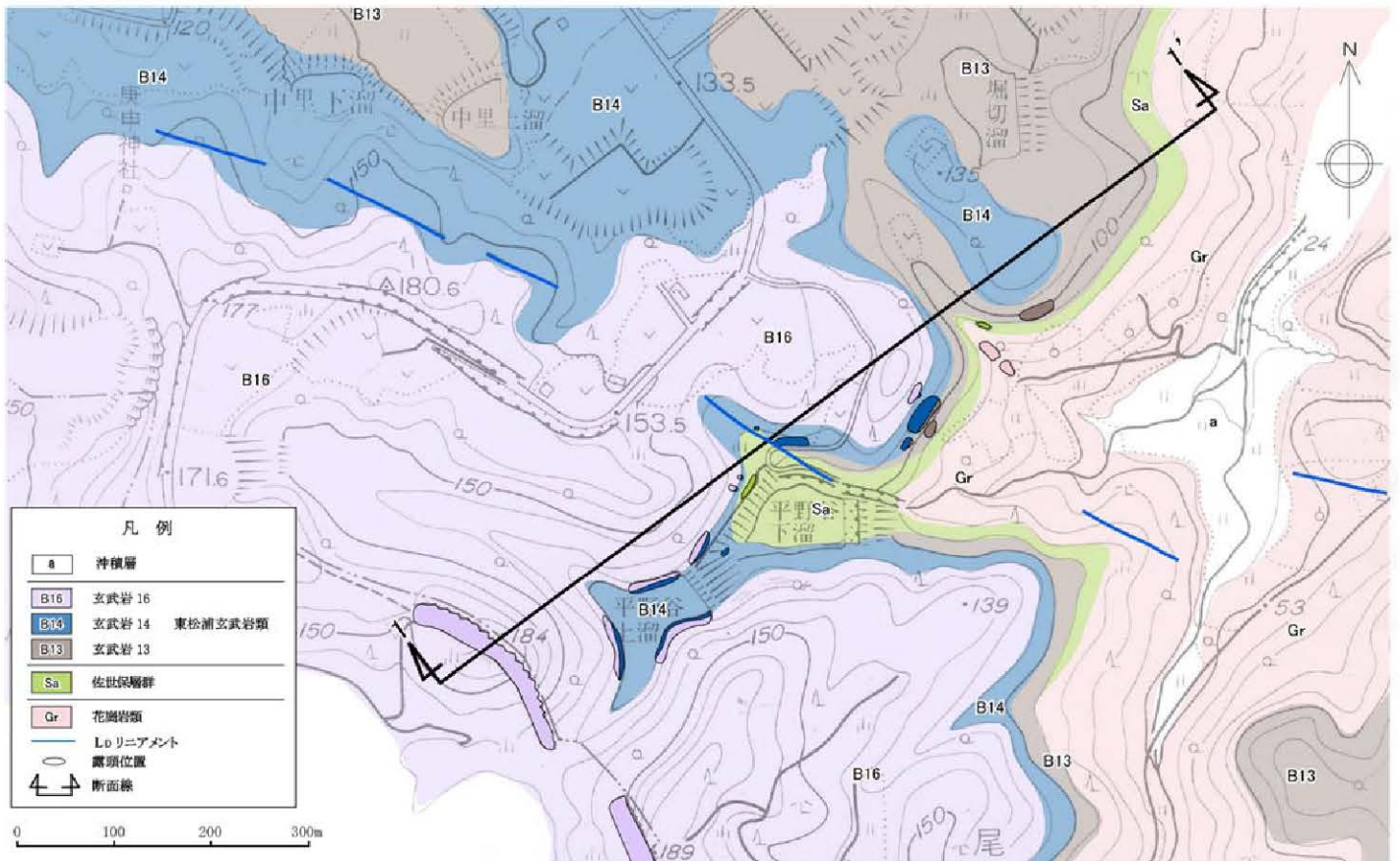
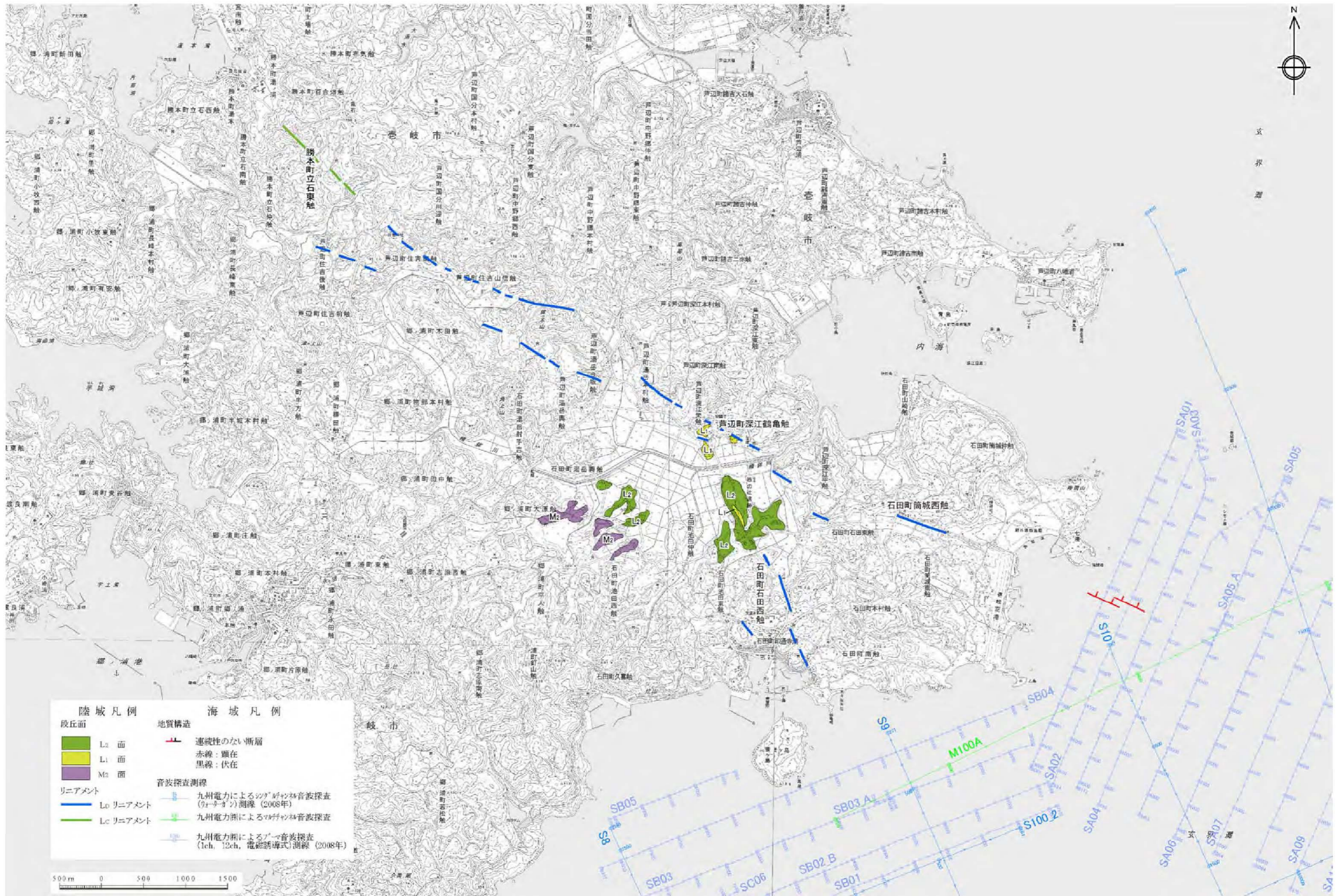


第1.2-100図(2) 呼子北リニアメント・呼子南リニアメント周辺の地質断面図(呼子南リニアメント)

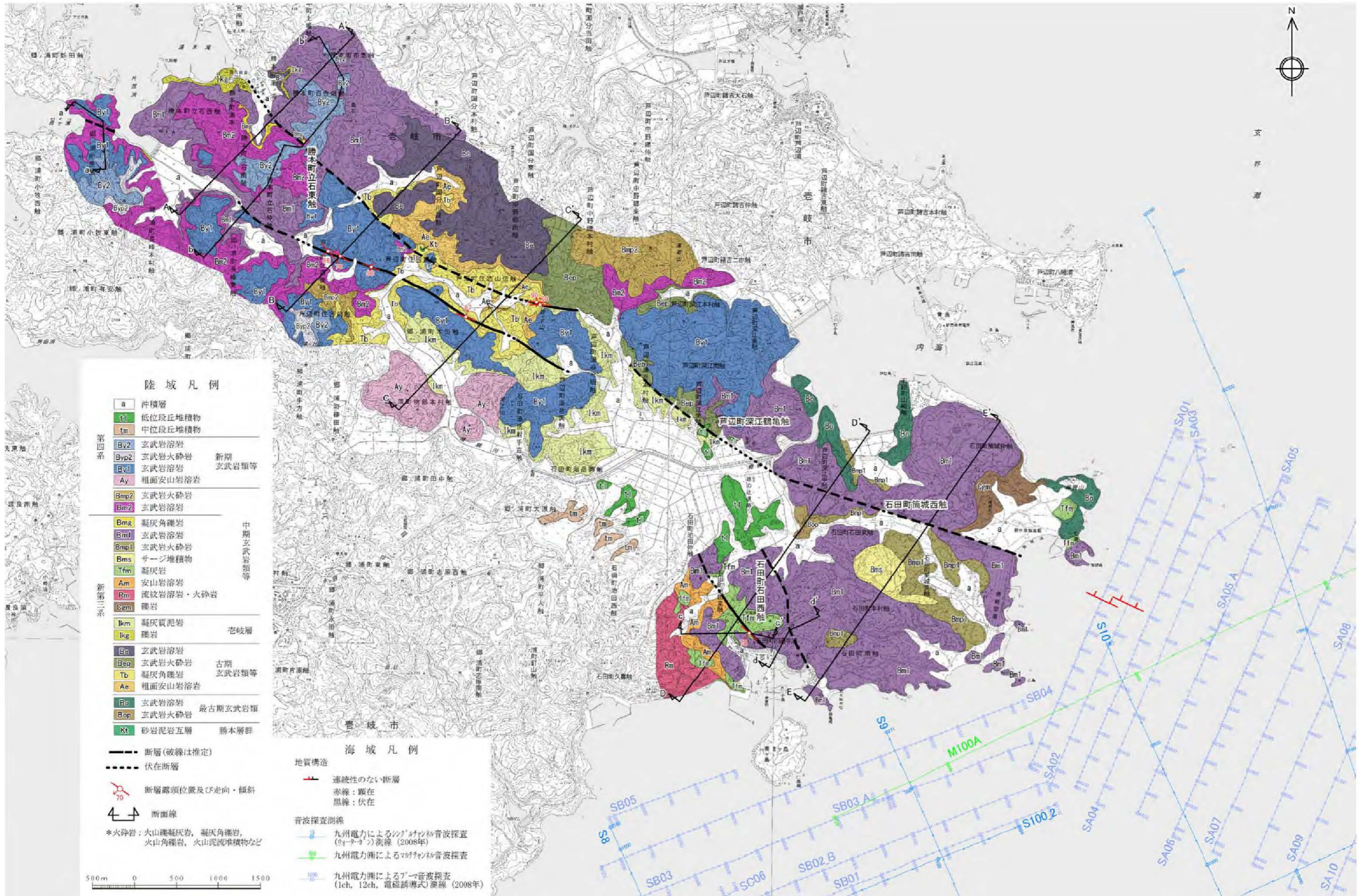


第1.2-101図 唐津市呼子町中里東付近のルートマップ・地質断面図



この地図は国土地理院発行の2万5千分の1地形図(湯本・芦辺・郷ノ浦・印通寺)を使用したものである。

第1.2-102図 鉾ノ木山リニアメント周辺の空中写真判読図



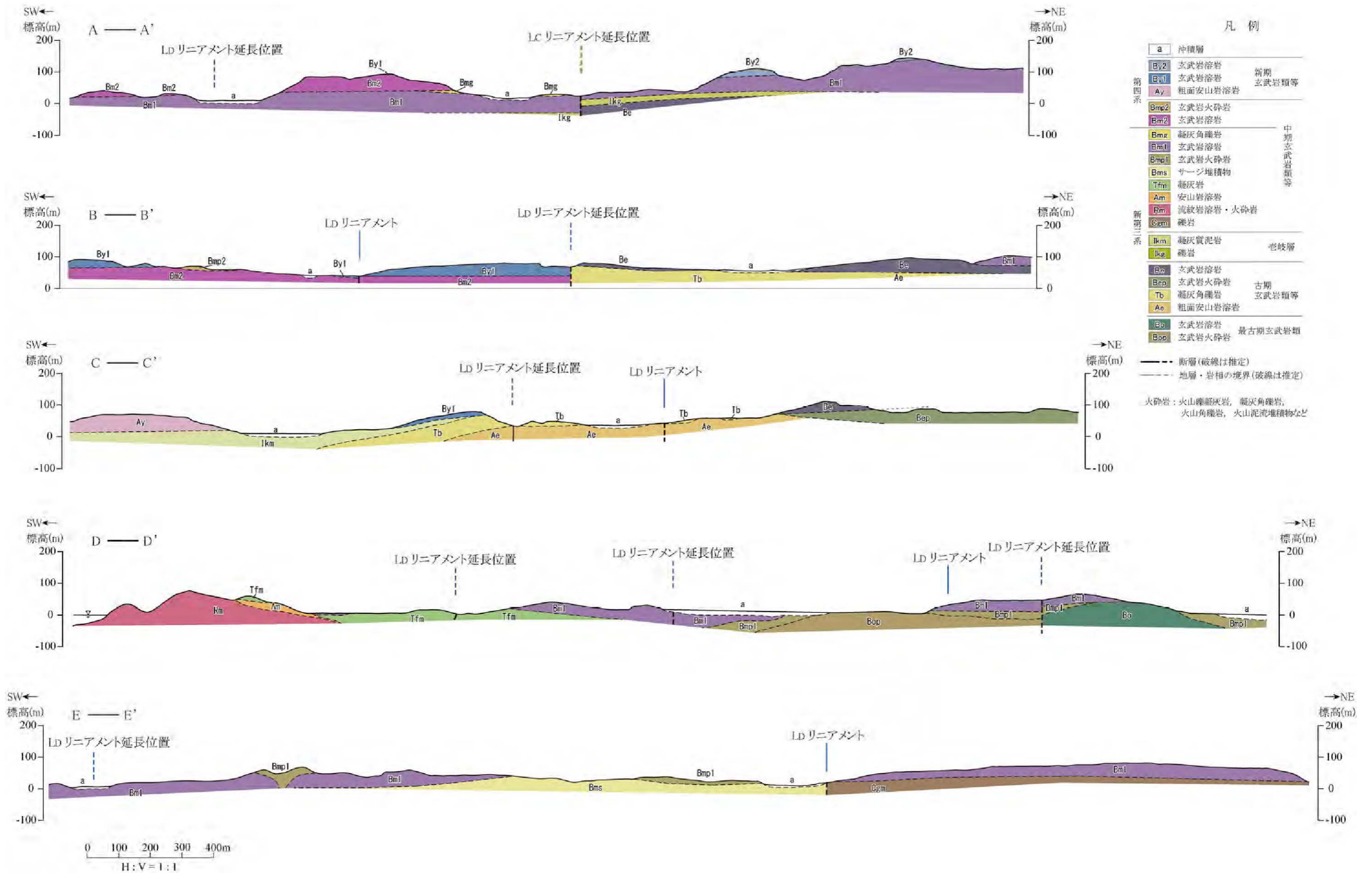
玄
界
源

- 陸域凡例**
- a 沖積層
 - cl 低位段丘堆積物
 - tm 中位段丘堆積物
- 第四系**
- By2 玄武岩溶岩
 - Byp2 玄武岩火砕岩
 - By1 玄武岩溶岩
 - Ay 粗面安山岩溶岩
 - Bmp2 玄武岩火砕岩
 - Bm2 玄武岩溶岩
- 新期玄武岩類等**
- Bmg 凝灰角礫岩
 - Bm1 玄武岩溶岩
 - Bmp1 玄武岩火砕岩
 - Bms サージ堆積物
 - Tfm 凝灰岩
 - Am 安山岩溶岩
 - Rm 流紋岩溶岩・火砕岩
 - Cpm 礫岩
- 中期玄武岩類等**
- lkm 凝灰質泥岩
 - lkg 礫岩
- 志岐層**
- Be 玄武岩溶岩
 - Bep 玄武岩火砕岩
 - Tb 凝灰角礫岩
 - Ae 粗面安山岩溶岩
 - Bo 玄武岩溶岩
 - Bop 玄武岩火砕岩
 - Kt 砂岩泥岩互層
- 古期玄武岩類等**
- 勝本層群**

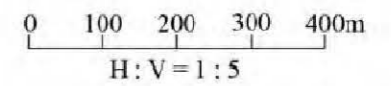
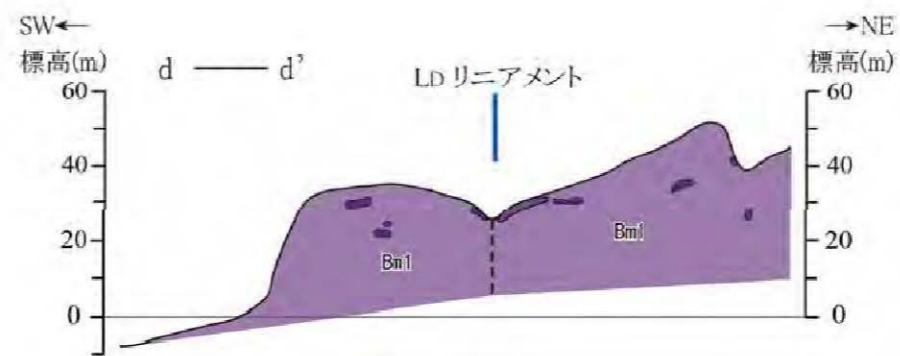
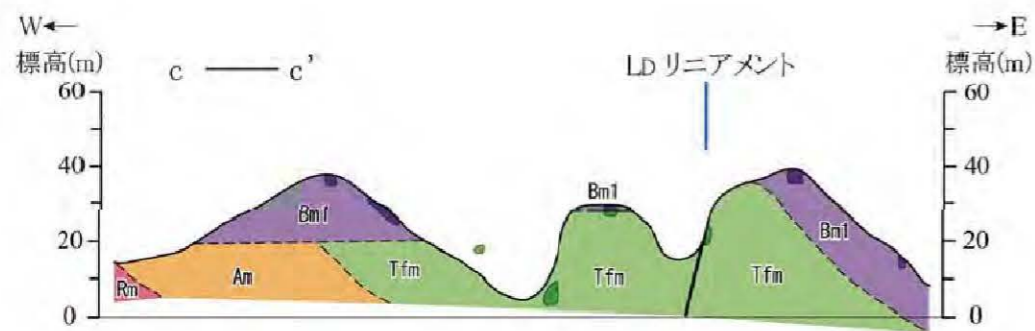
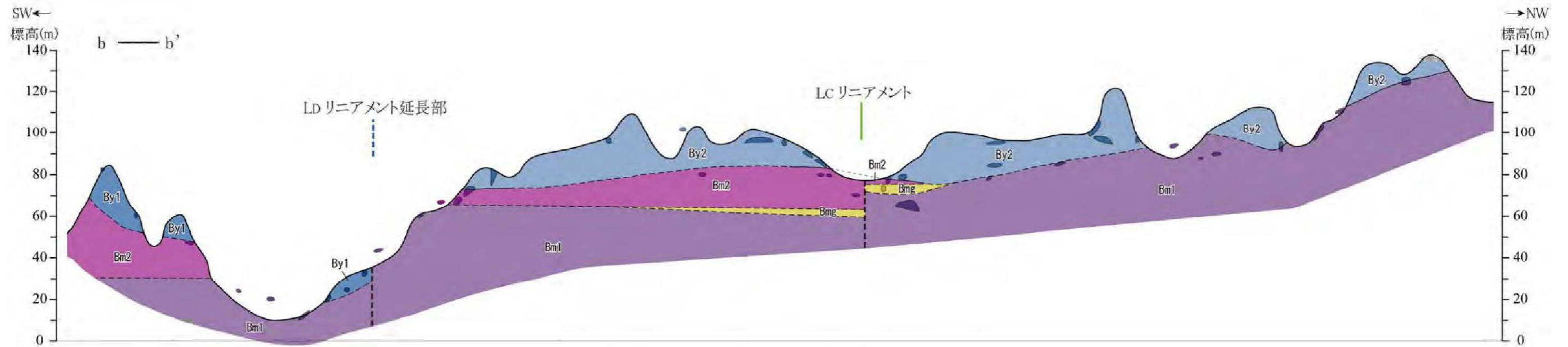
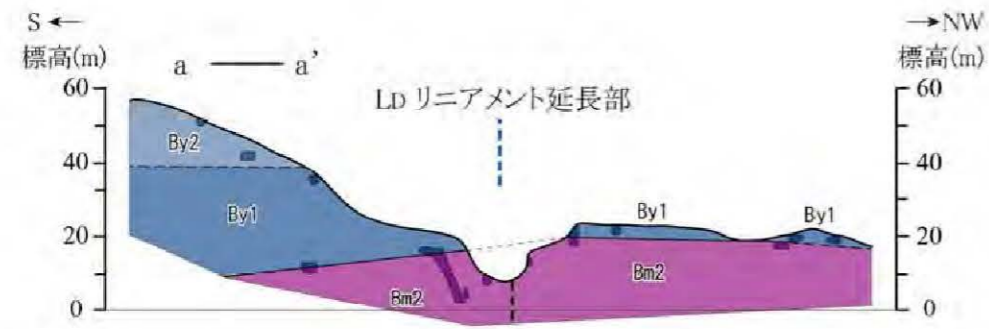
- 海域凡例**
- 地質構造**
- 連続性のない断層
 - 赤線: 顕在
 - 黒線: 伏在
- 音波探査測線**
- 九州電力によるシグマ/メガンチ音波探査 (シグマ/メガンチ) 測線 (2008年)
 - 九州電力によるマフチ音波探査
 - 九州電力による7ヘ音波探査 (1ch, 12ch, 電磁誘導式) 測線 (2008年)

この地図は国土地理院発行の2万5千分の1地形図(湯木・芦辺・郷ノ浦・印通寺)を使用したものである。

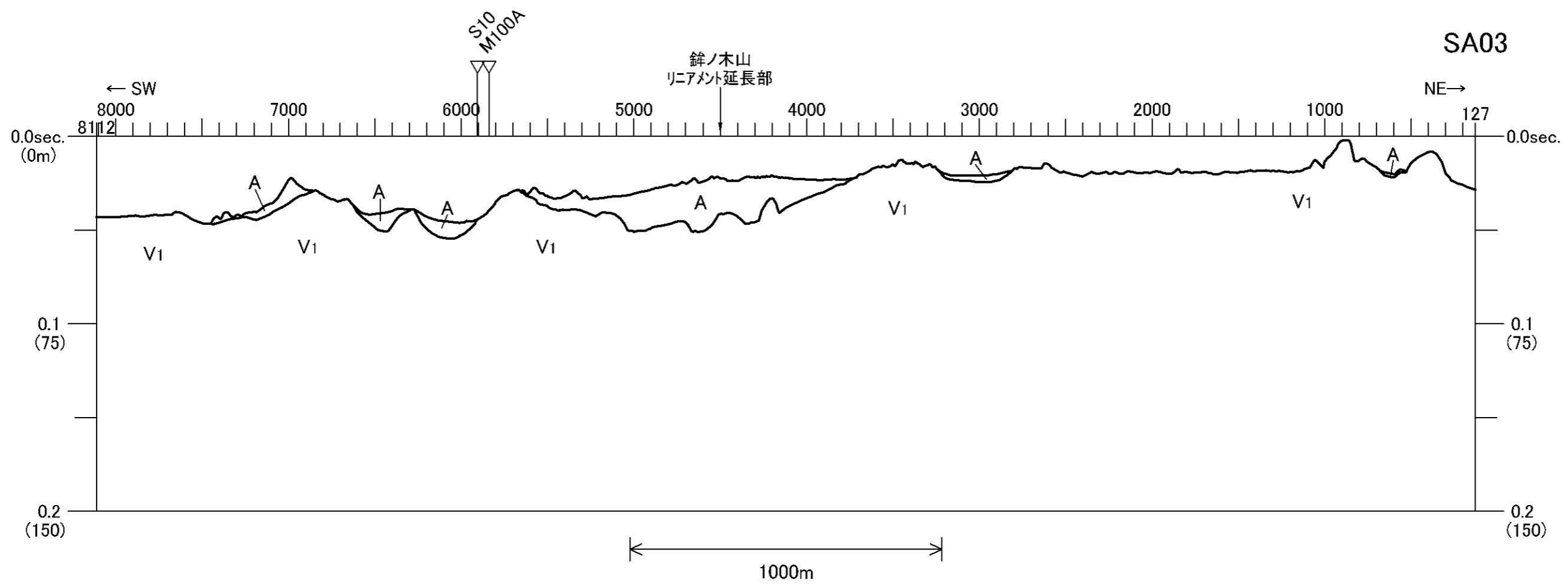
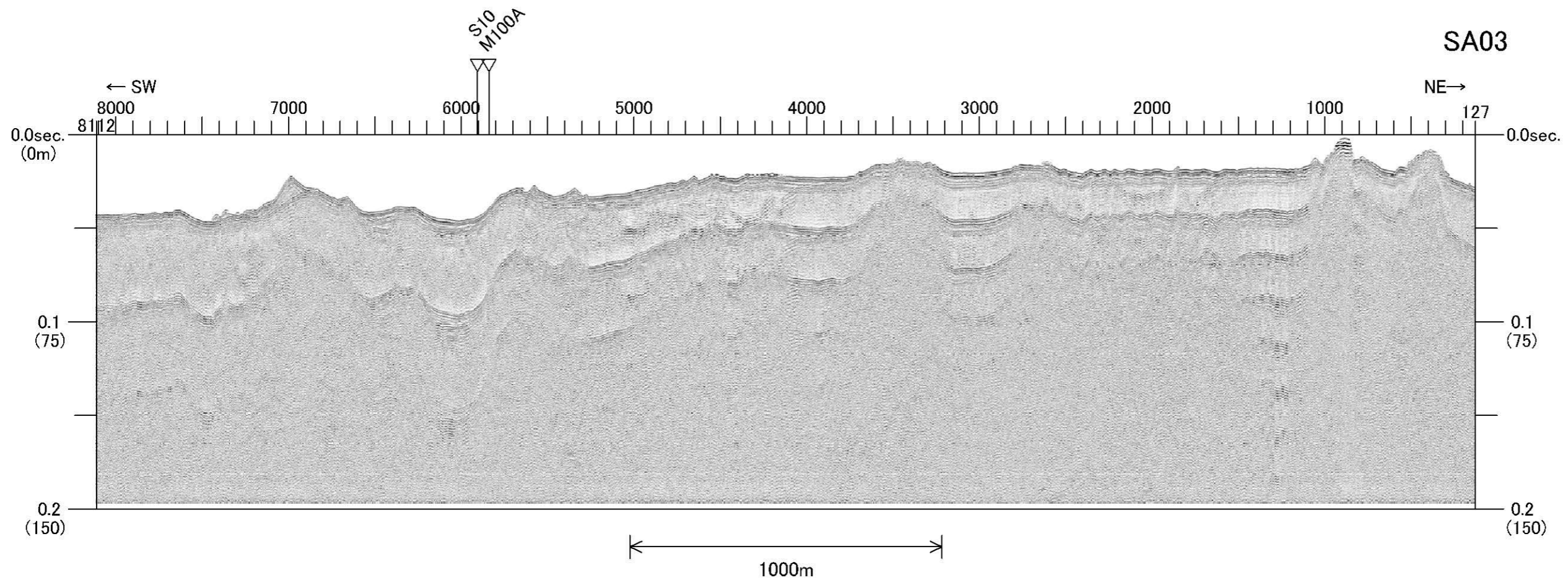
第1.2-103図 鉾ノ木山リニアメント周辺の地質図
1.2-499



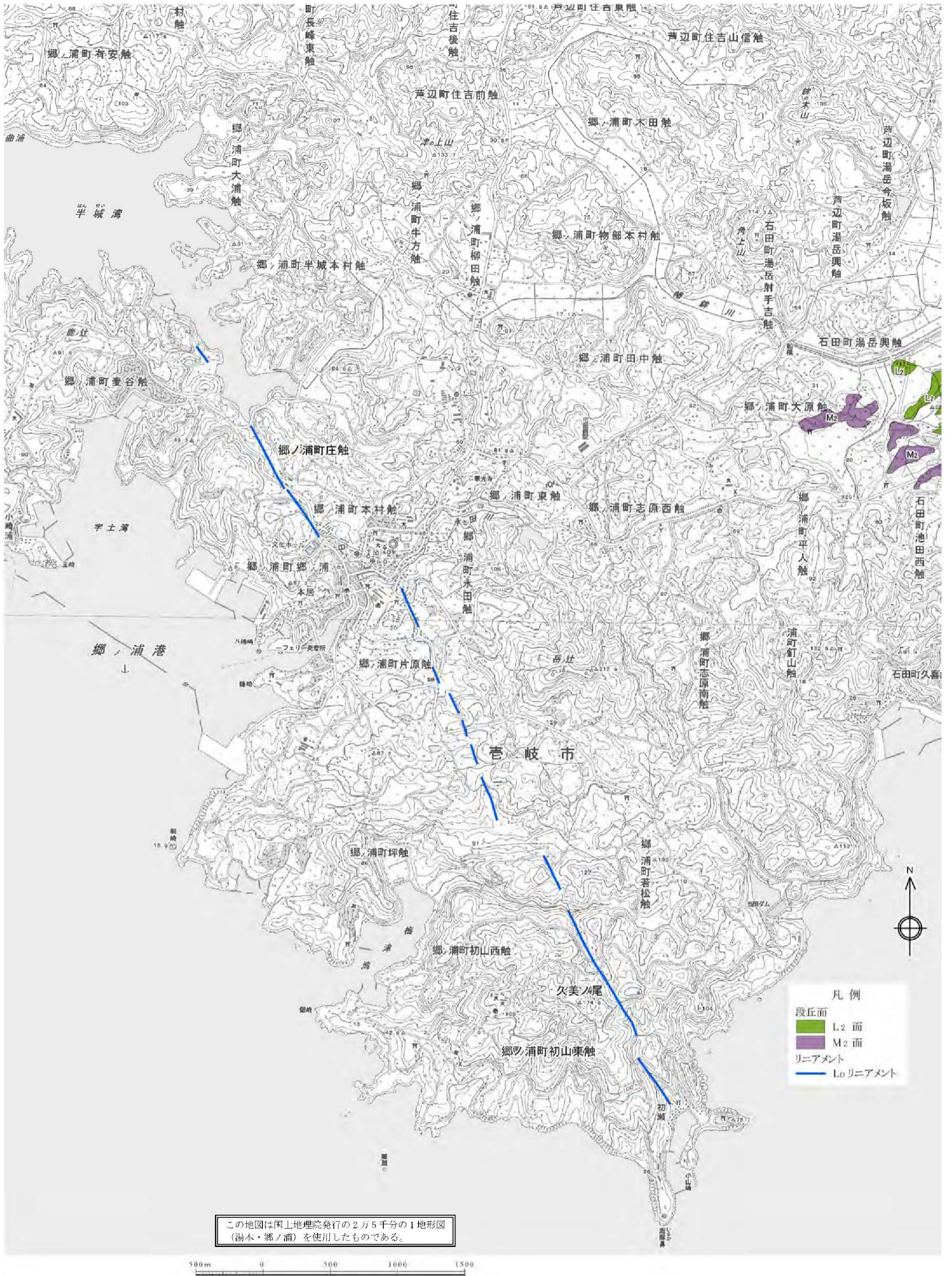
第1.2-104図(1) 鉾ノ木山リニアメント周辺の地質断面図(その1)



第1.2-104図(2) 銚ノ木山リニアメント周辺の地質断面図(その2)

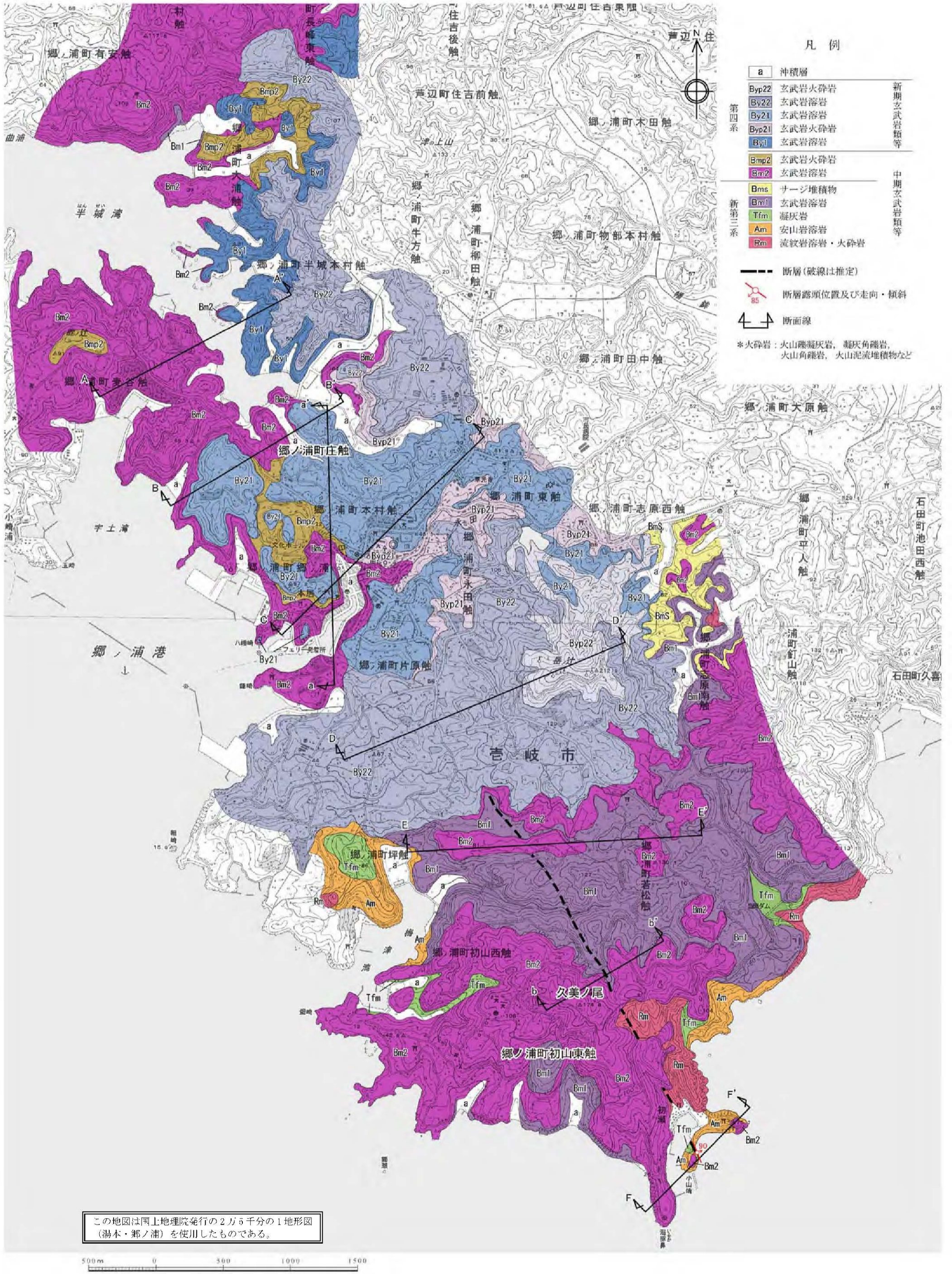


第1.2-105図 銚ノ木山リニアメント延長部の音波探査記録・海底地質断面図 (SA03測線)

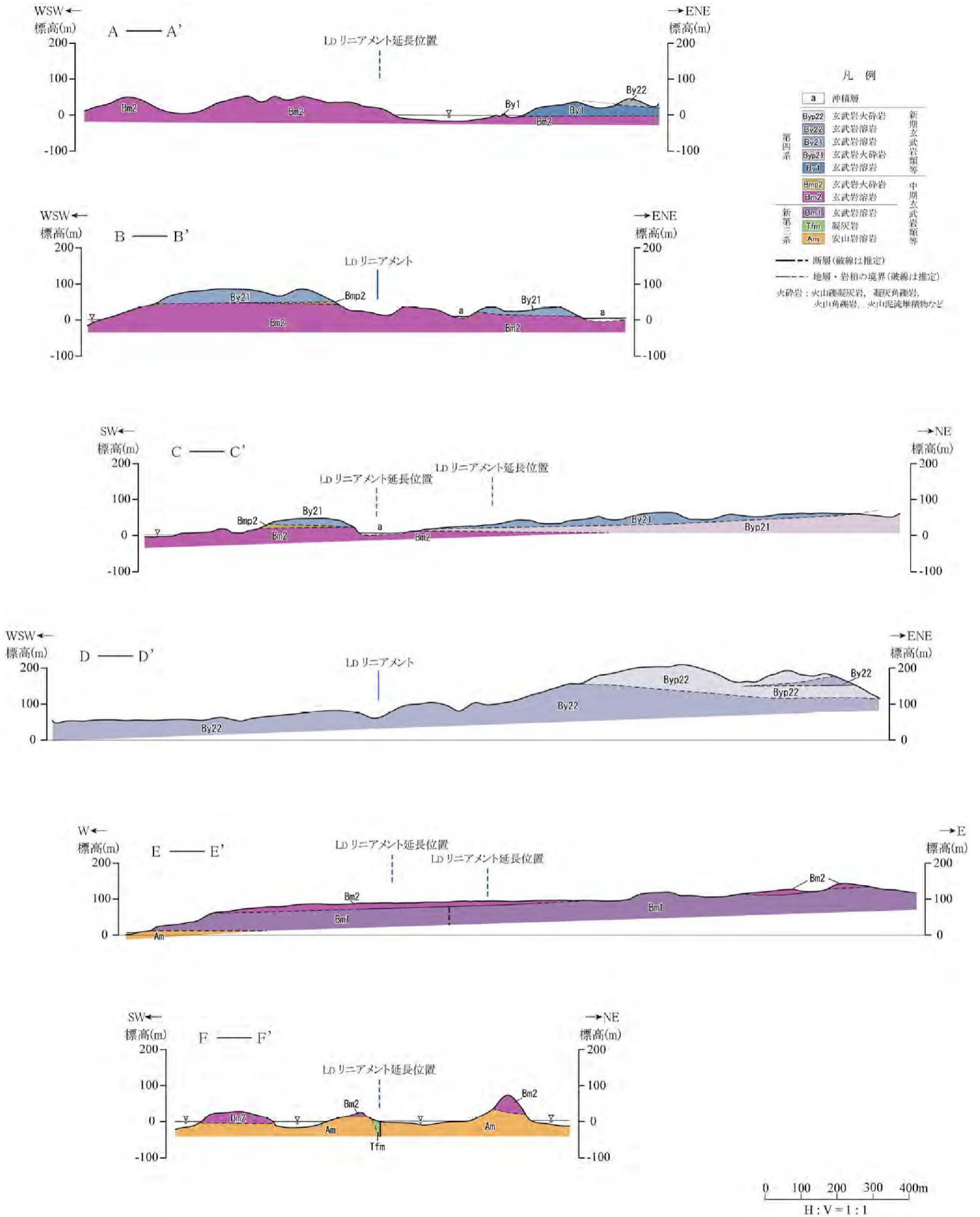


この地図は国土地理院発行の2万5千分の1地形図(湯本・郷ノ浦)を使用したものである。

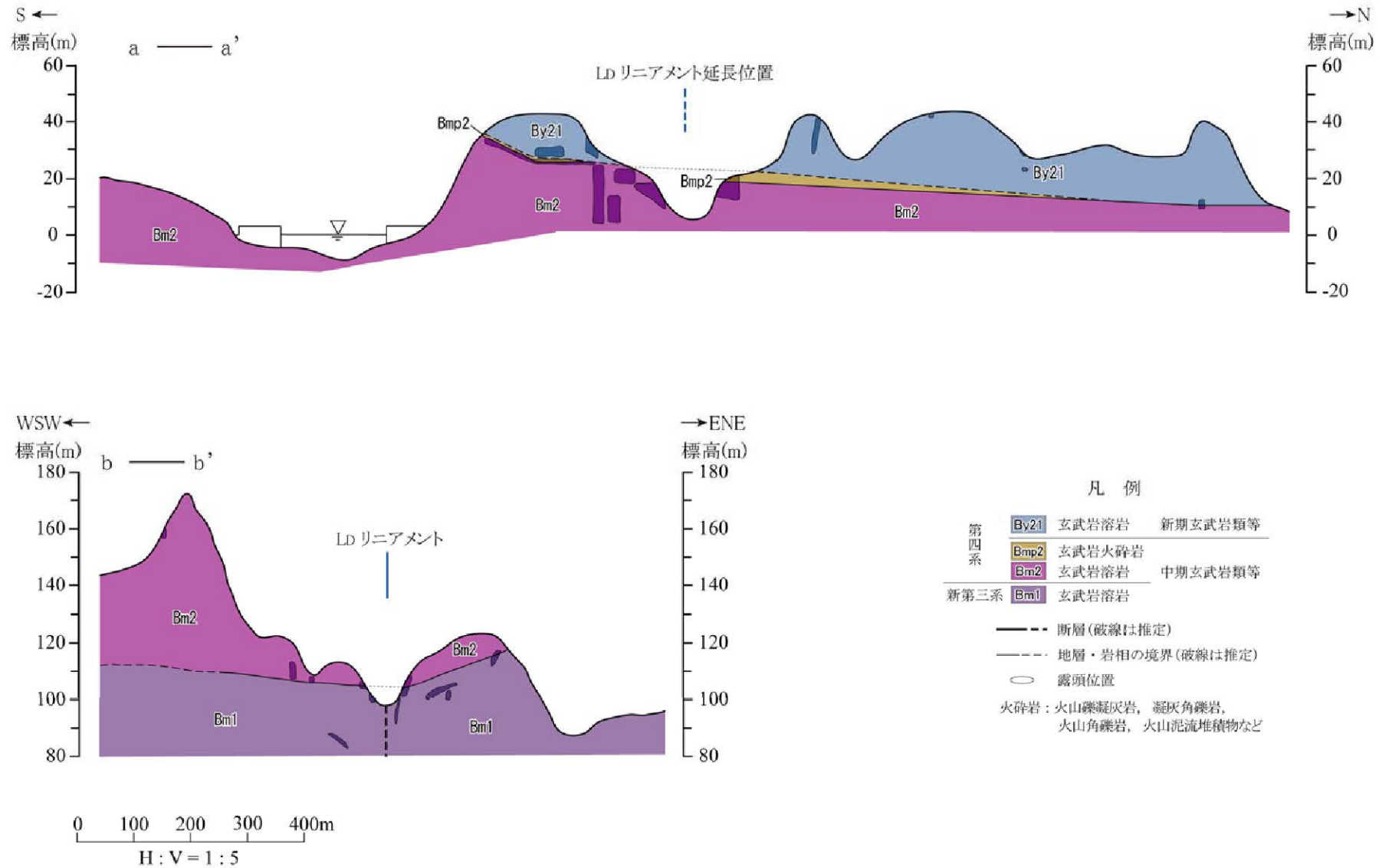
第1.2-106図 岳ノ辻西リニアメント周辺の空中写真判読図



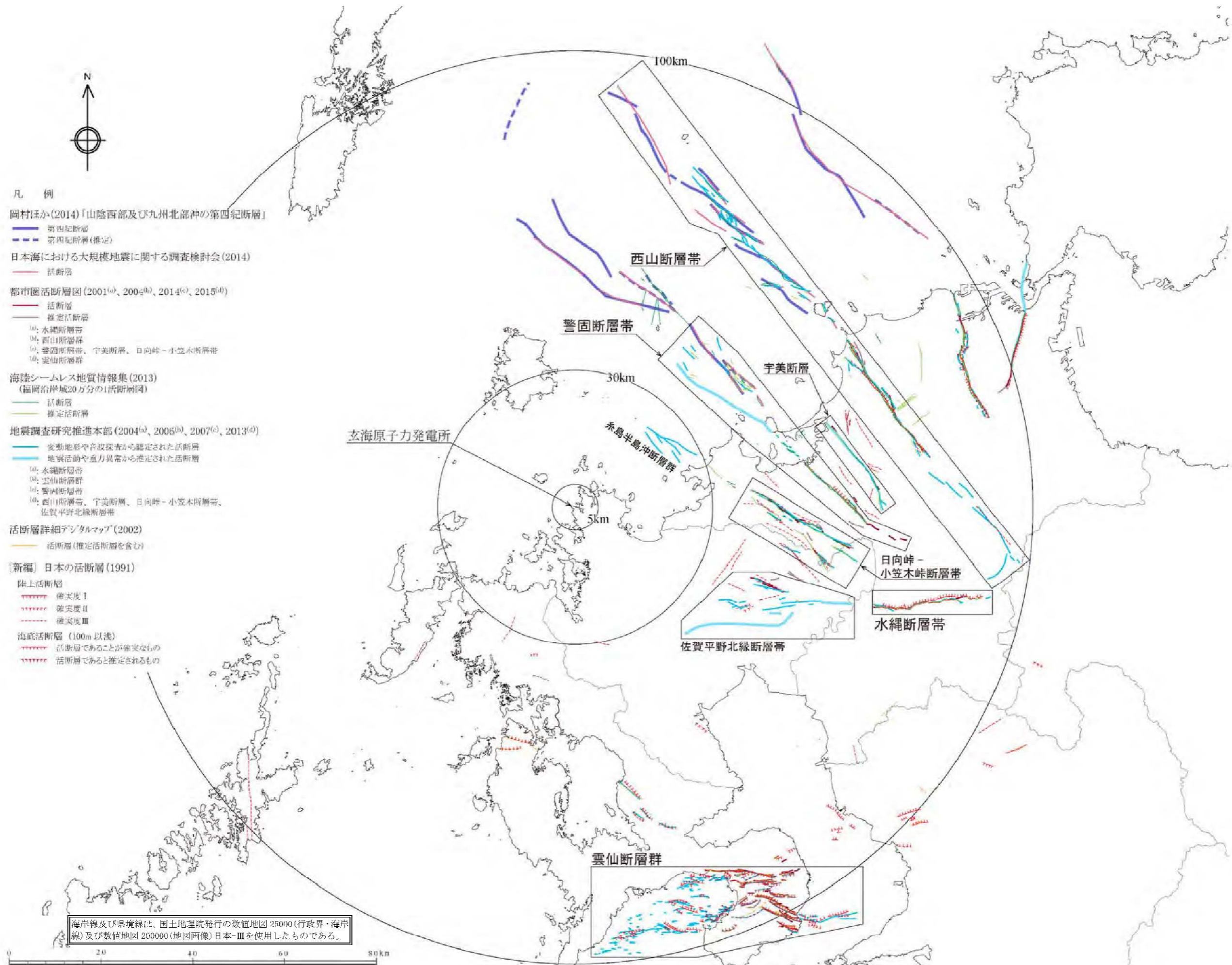
第1.2-107図 岳ノ辻西リニアメント周辺の地質図



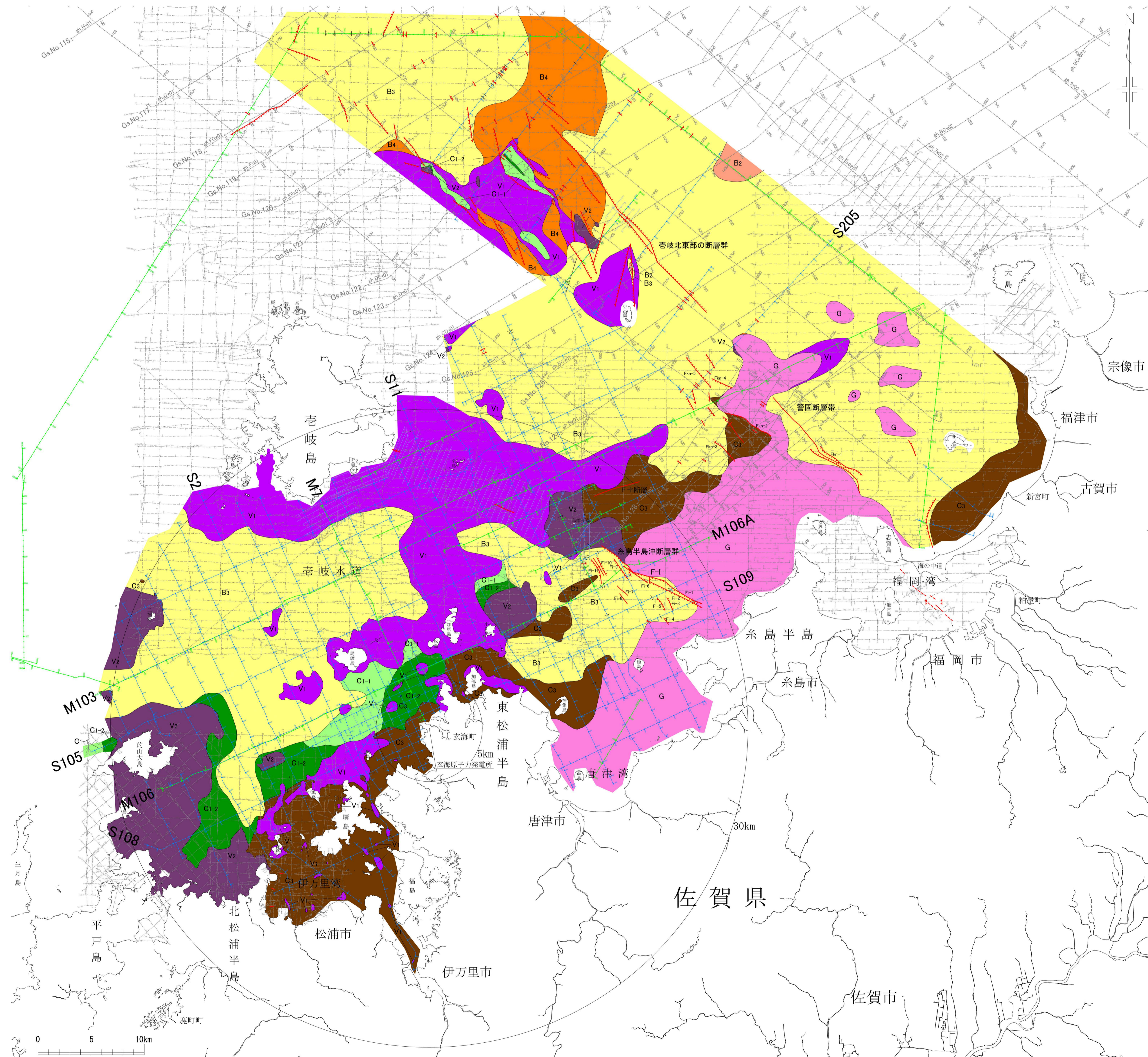
第1.2-108図(1) 岳ノ辻西リニアメント周辺の地質断面図(その1)



第1.2-108図(2) 岳ノ辻西リニアメント周辺の地質断面図(その2)



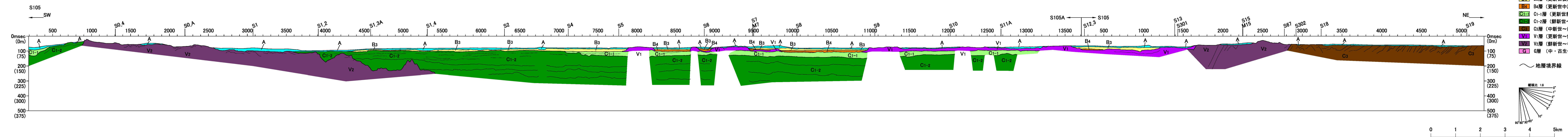
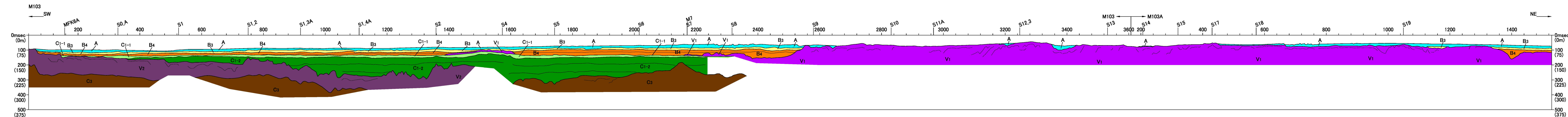
第1.2-109図 半径約30km以遠の活断層分布図



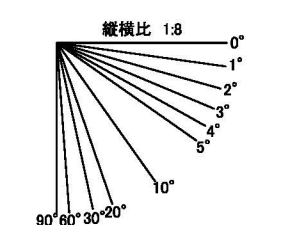
水涯線は、国土地理院発行の数値地図25000空間データ基盤(福岡)他を編集したものである。

凡例		
地質	地質構造	普通探査測線
Q1 (更新世後期)	連続性のある新層	九州電力によるシット/SH探査測線 (97年)測線 (2008年)
Q2 (更新世中期)	連続性のない新層	九州電力によるシット/SH探査測線 (240, カナクン/400, カナクン/015)測線 (2008年)
Q3 (更新世前期)	文脈不明	九州電力によるシット/SH探査測線 (140, 150, 電磁誘導測線 (2008年))
Q4 (更新世前期-更新世)	背斜	国土地理院によるシット/SH探査測線 (C1-1)測線 (1994年)
Q5 (更新世-更新世)	向斜	海上保安庁 水測隊によるシット/SH探査測線 (C1-1)測線 (1978年-2003年)
Q6 (更新世-更新世)	赤線: 現在	電力中央研究所によるシット/SH探査測線 (S1)測線 (2005年)
Q7 (更新世-更新世)	赤線: 伏在	文部科学省によるシット/SH探査測線 (97年)測線 (2008年)
Q8 (中・古生代)	地質境界	
(A層を除いた地質図)		

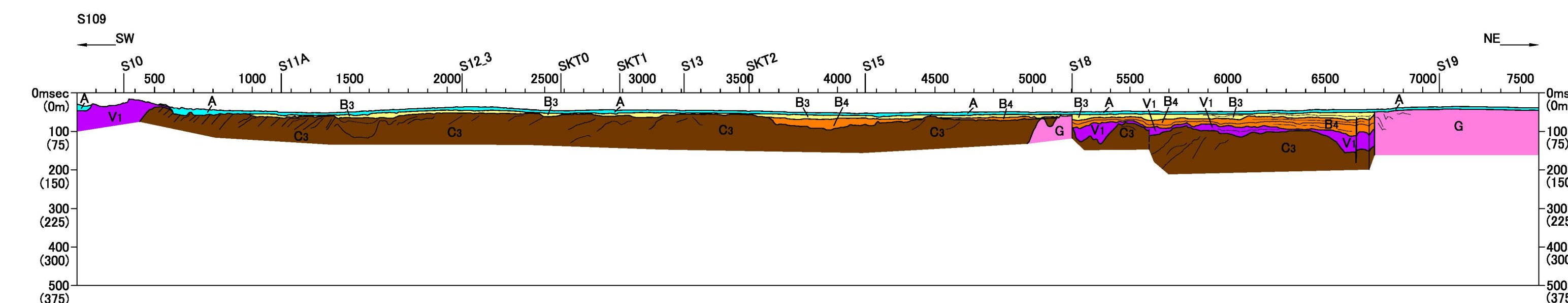
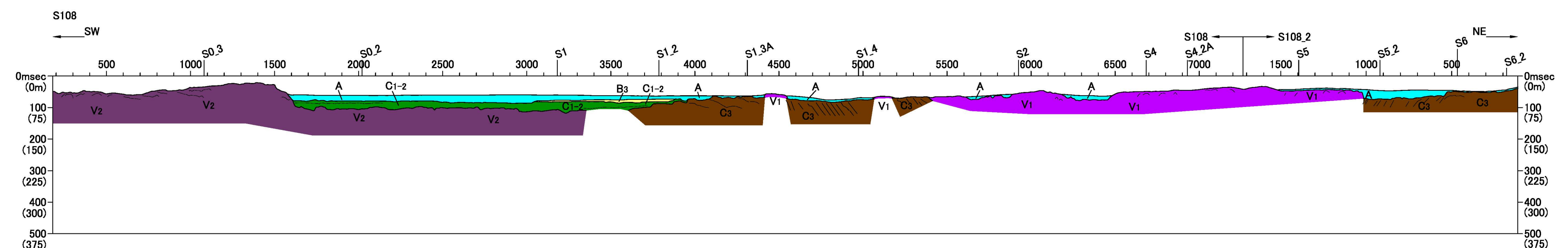
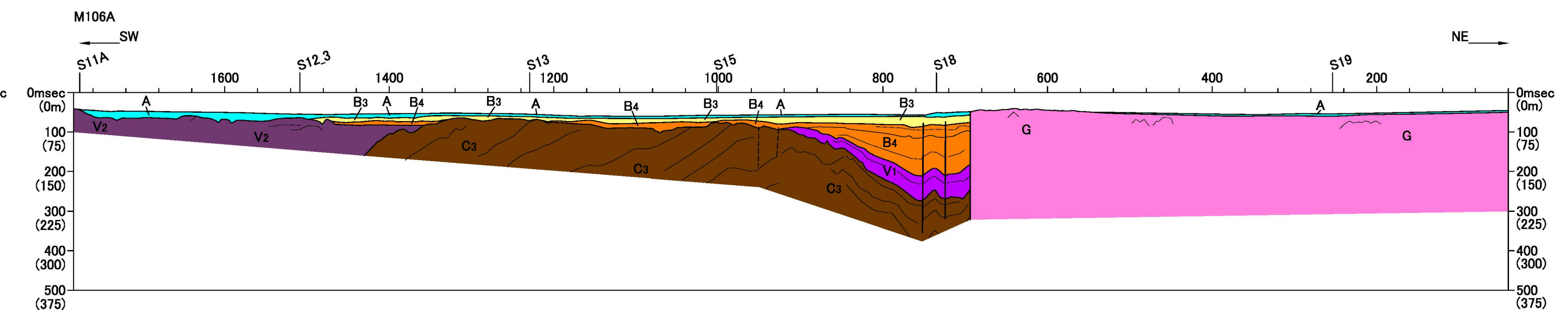
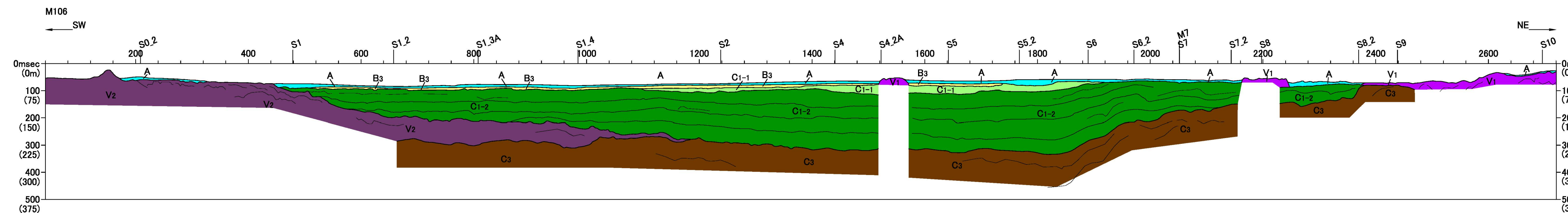
第1.2-110図 敷地前面海域の海底地質図 1.2-508



- 凡例
- A層 (完新世)
 - B3層 (更新世後期～中期)
 - B4層 (更新世中期～前期)
 - C1-1層 (更新世前期～鮮新世)
 - C1-2層 (鮮新世～中新世)
 - C3層 (中新世～始新世)
 - V1層 (更新世～鮮新世)
 - V2層 (鮮新世～中新世)
 - G層 (中・古生代)
- ～ 地層境界線

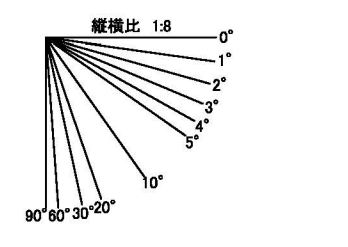


第1.2-111図(1) 敷地前面海域の海底地質断面図 (M103、S105測線)
1.2-509

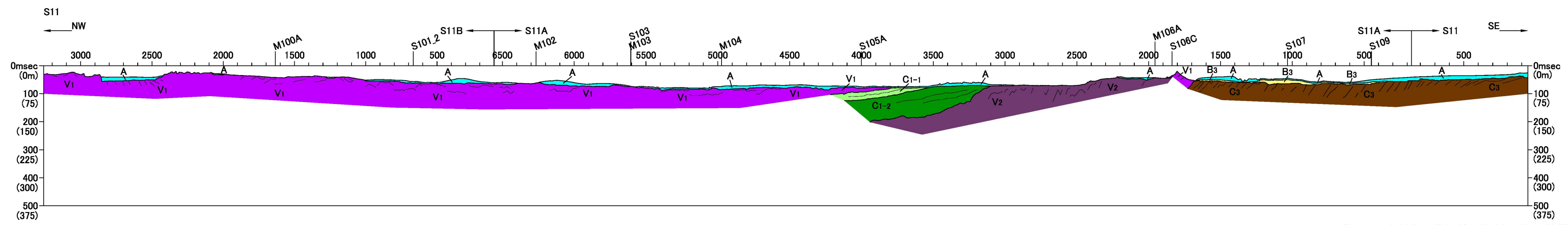
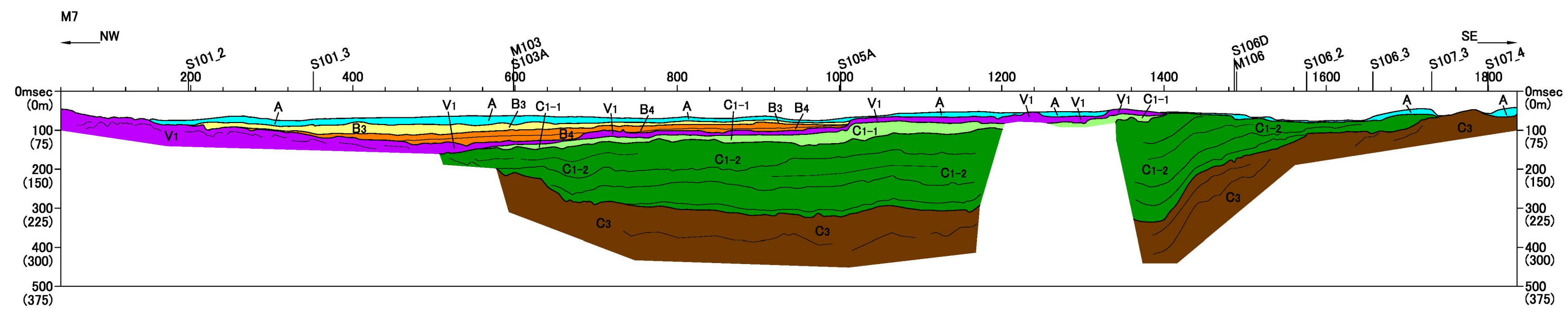
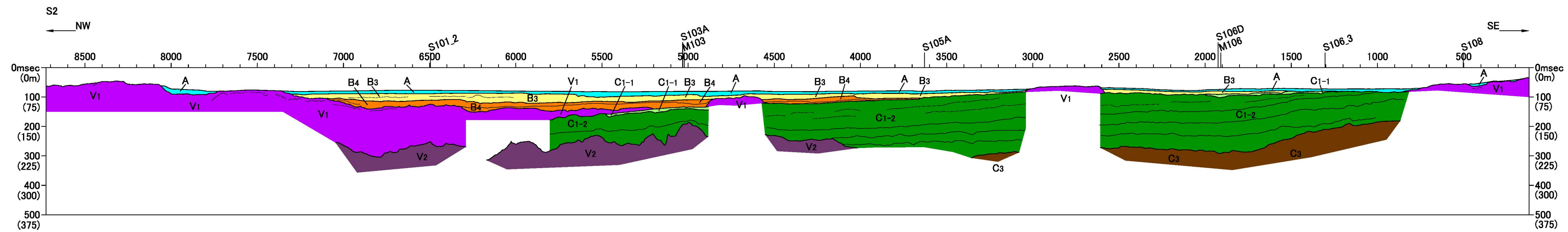


- 凡例
- A層 (完新世)
 - B3層 (更新世後期～中期)
 - B4層 (更新世中期～前期)
 - C1-1層 (更新世前期～鮮新世)
 - C1-2層 (鮮新世～中新世)
 - C3層 (中新世～始新世)
 - V1層 (更新世～鮮新世)
 - V2層 (鮮新世～中新世)
 - G層 (中・古生代)

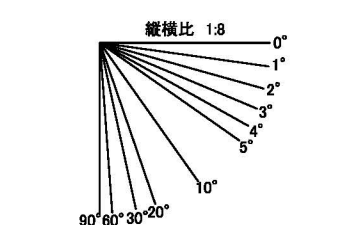
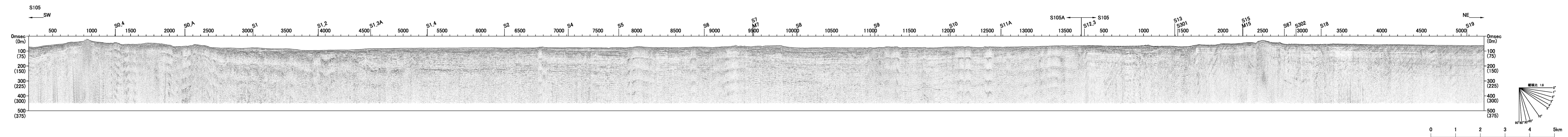
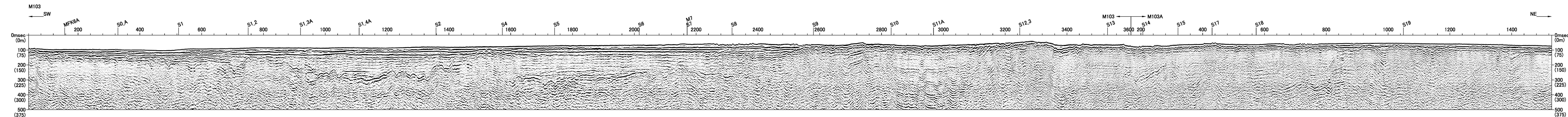
- 地層境界線
- 実線: 連続性のある断層
破線: 連続性のある伏在断層
- 実線: 連続性のない断層
破線: 連続性のない伏在断層



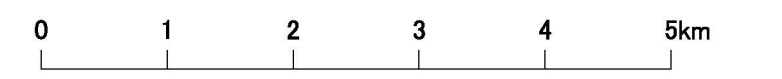
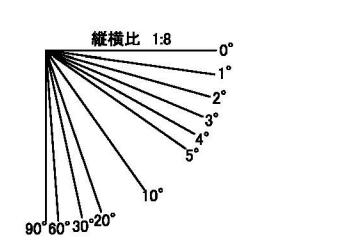
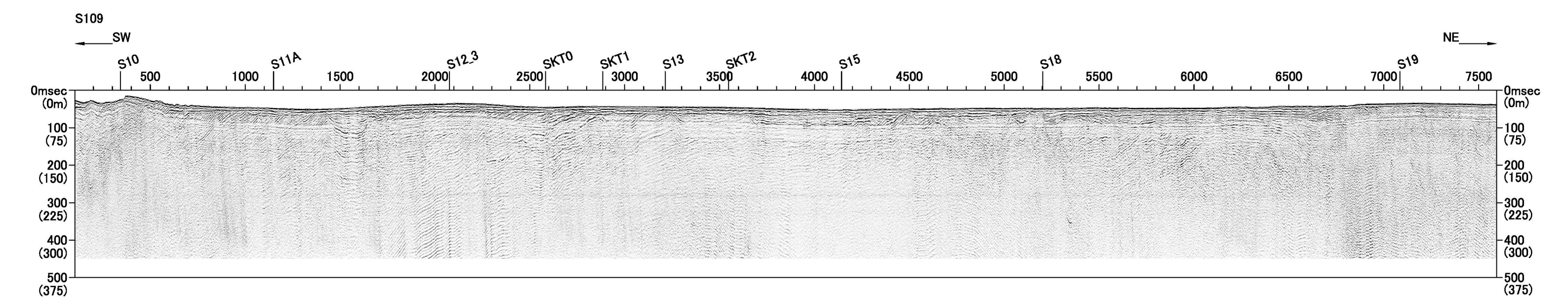
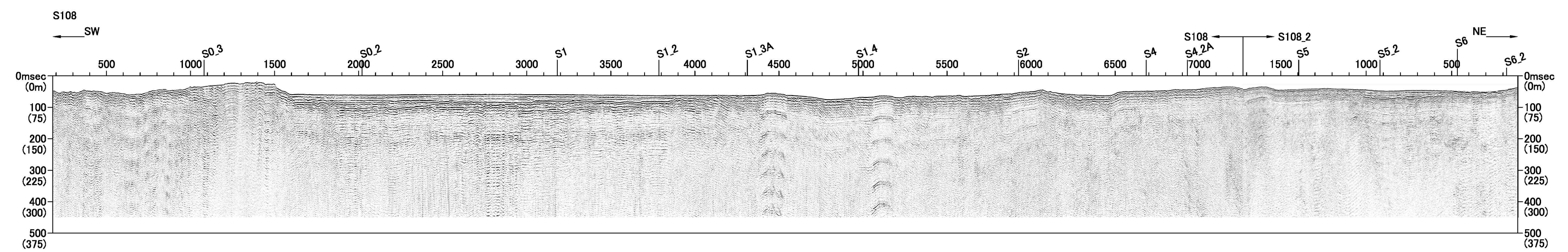
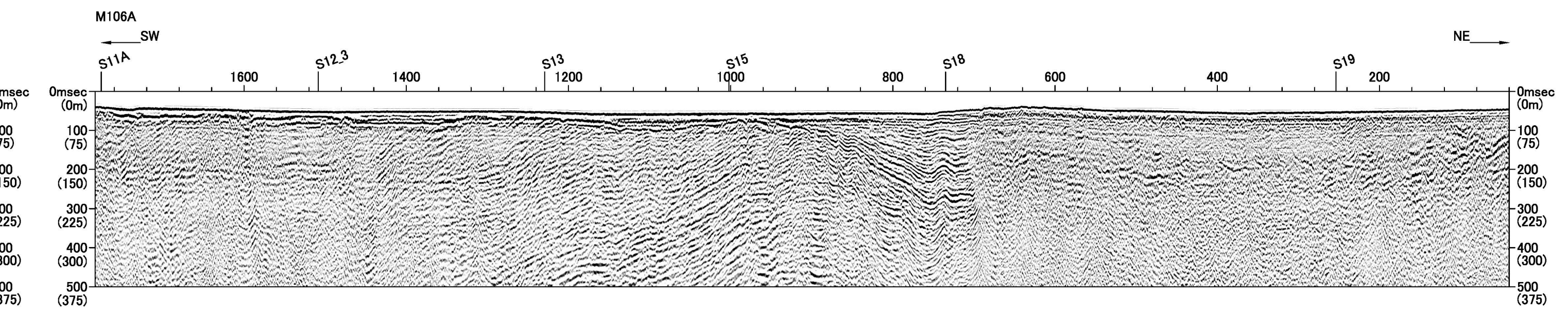
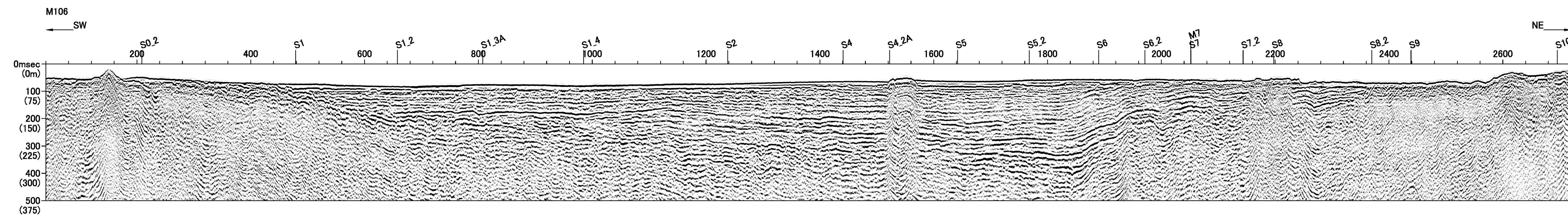
第1.2-111図(2) 敷地前面海域の海底地質断面図 (M106、S108、S109測線)
1.2-510



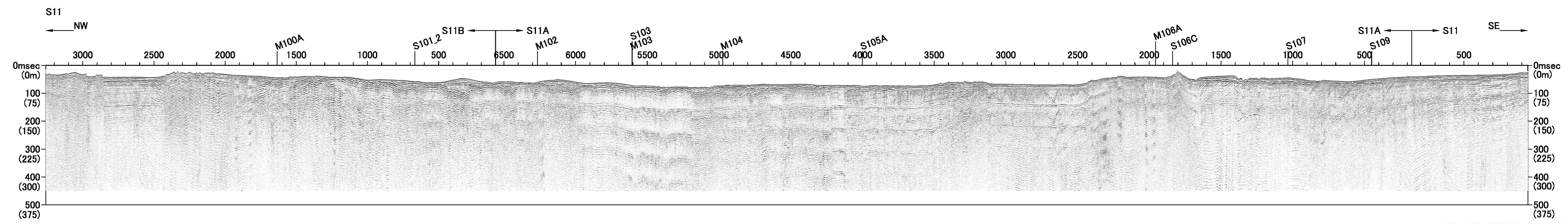
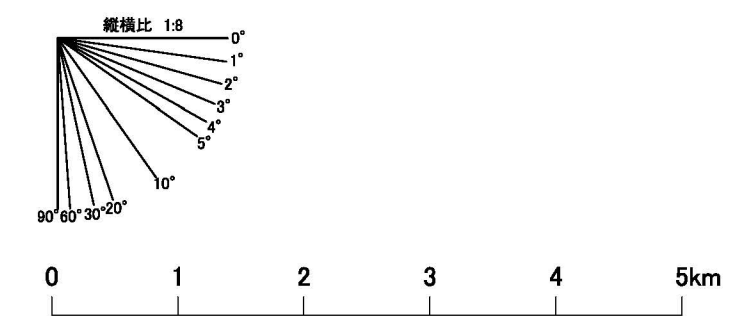
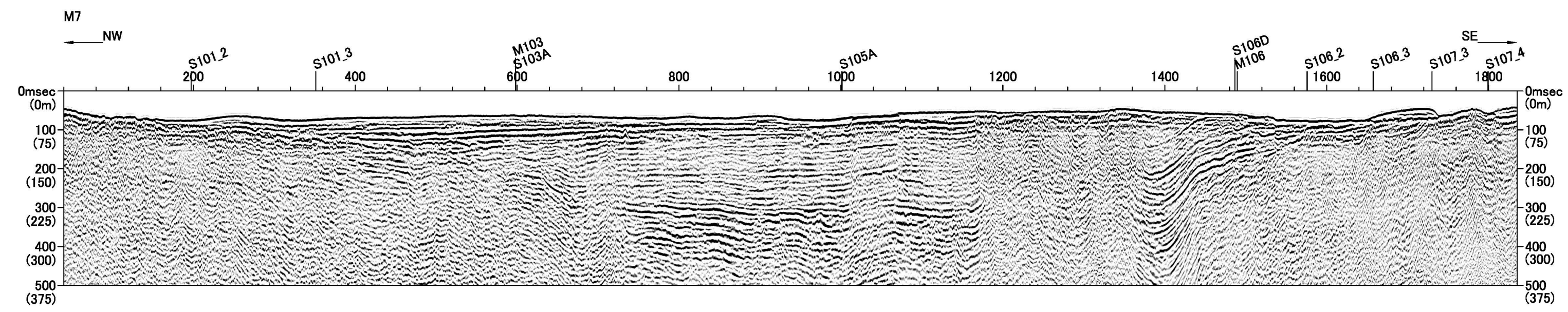
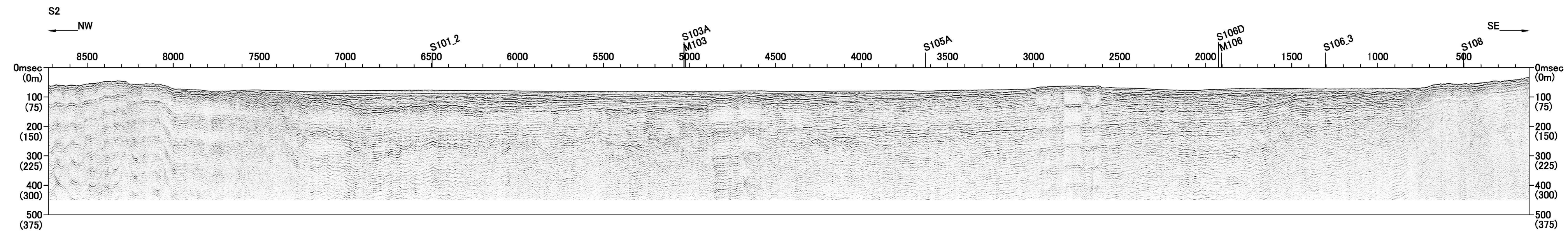
第1.2-111図(3) 敷地前面海域の海底地質断面図 (S2、M7、S11測線)
1.2-511



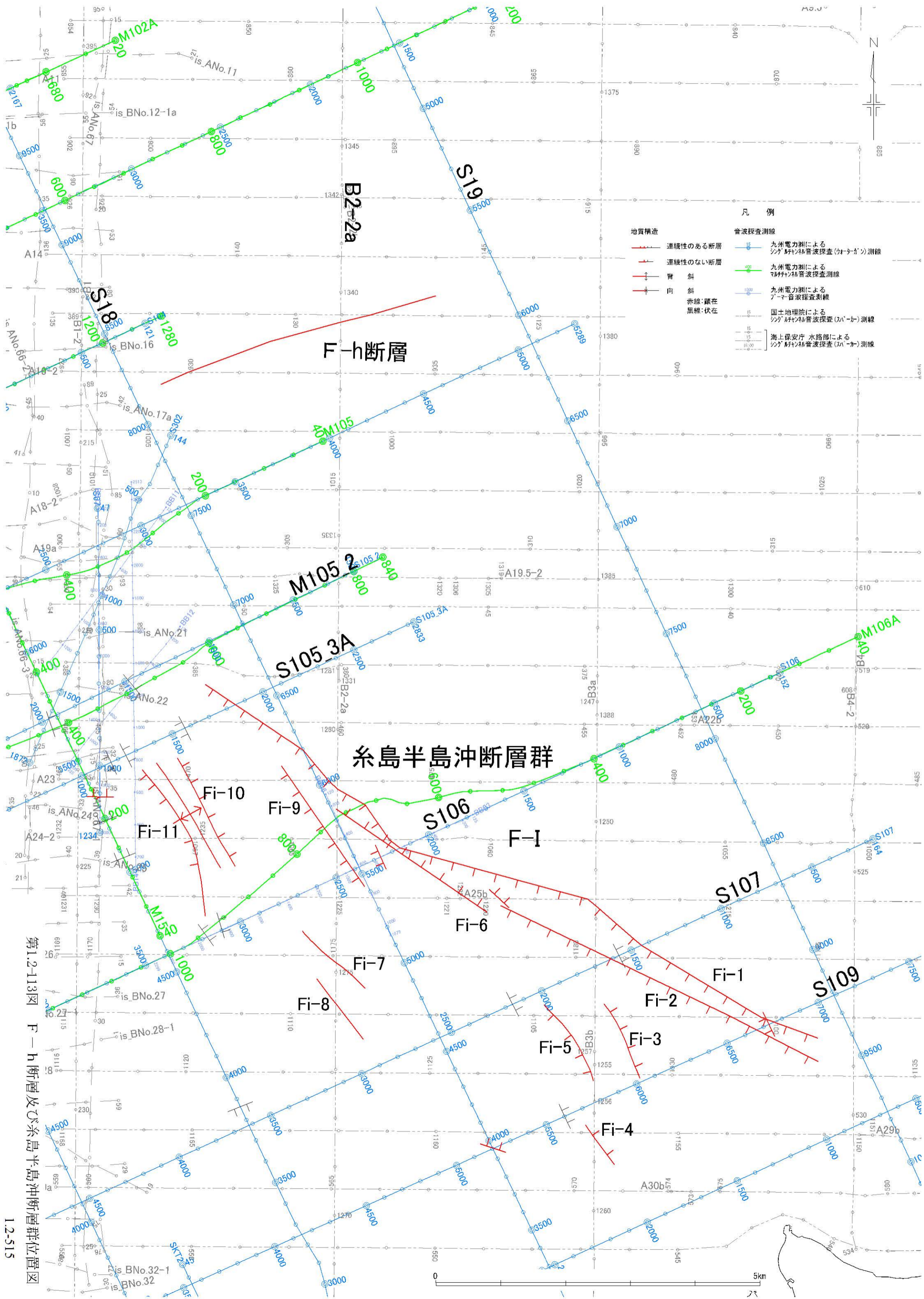
第1.2-112図(1) 敷地前面海域の音波探査記録 (M103、S105測線)
1.2-512



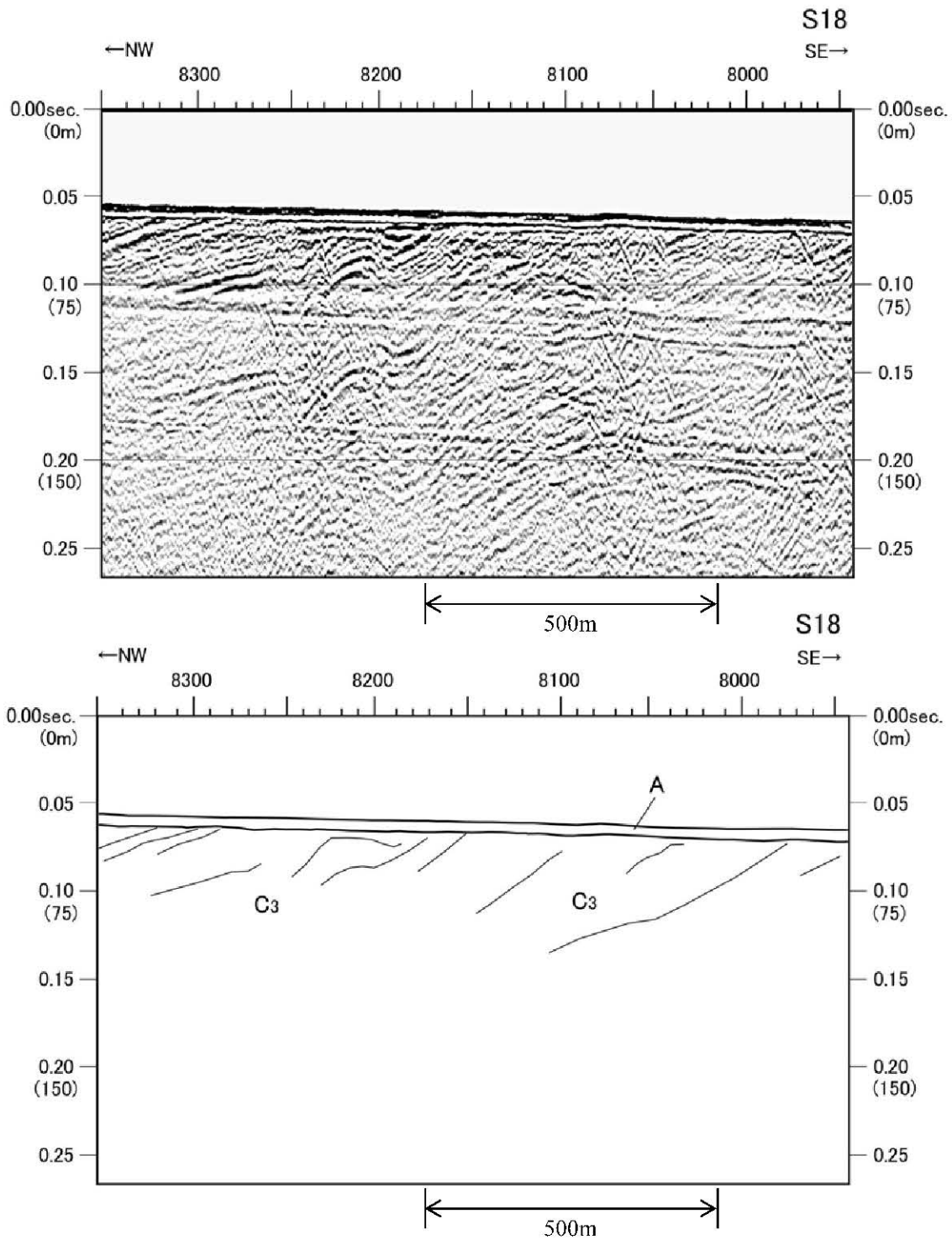
第1.2-112図(2) 敷地前面海域の音波探査記録 (M106、S108、S109測線)
1.2-513



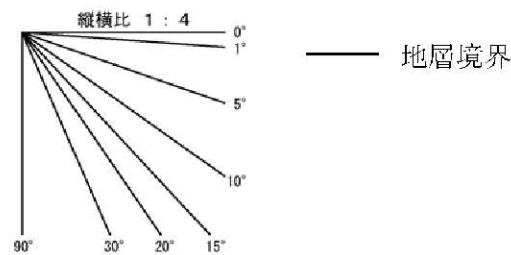
第1.2-112図(3) 敷地前面海域の音波探査記録 (S 2、M 7、S 11測線)



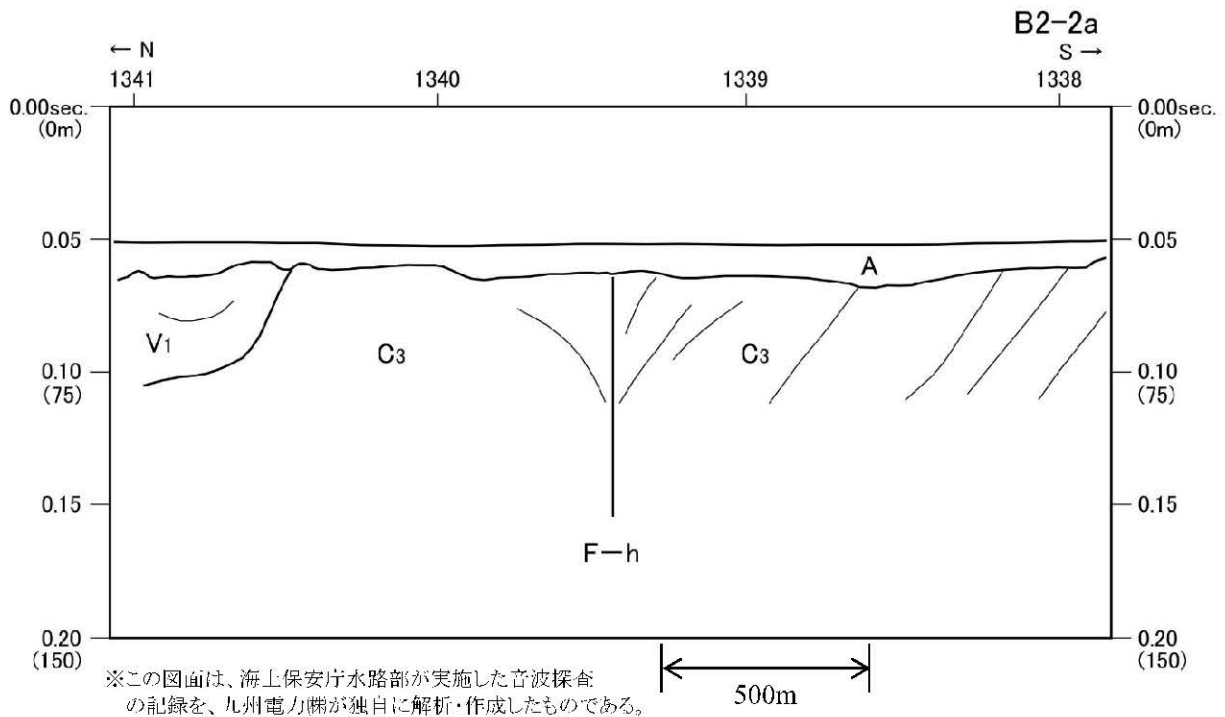
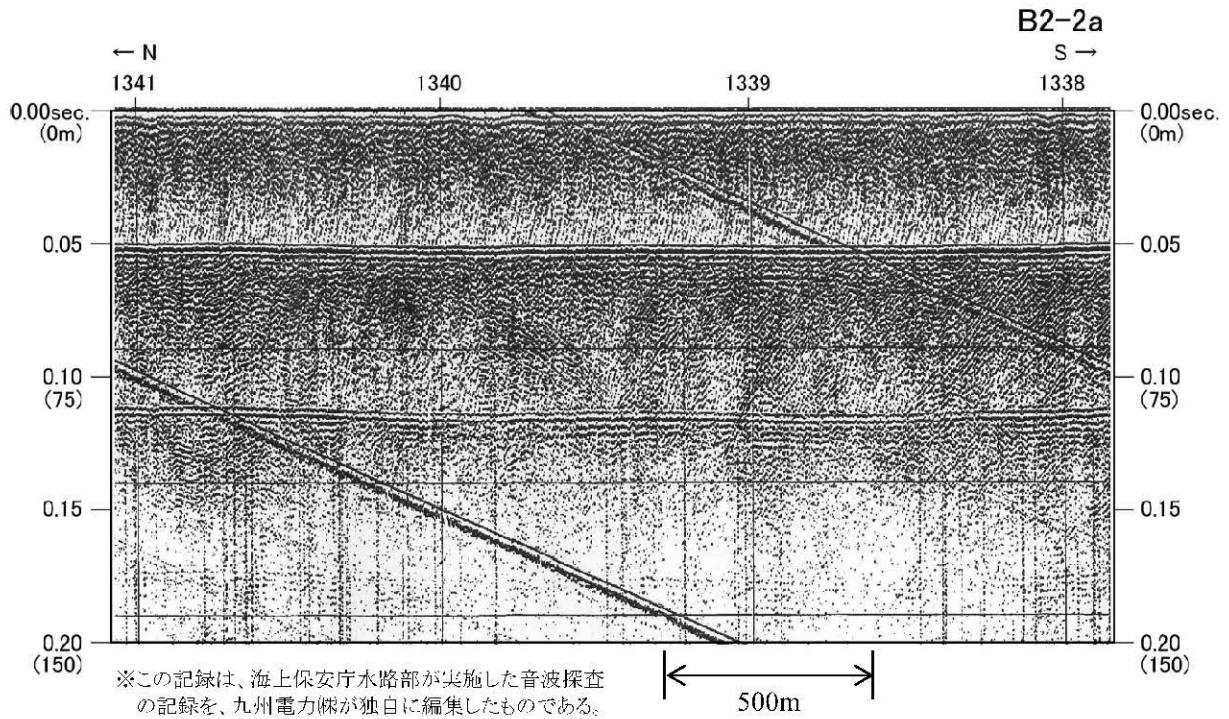
第1.2-113図 F-h断層及び糸島半島沖断層群位置図
1.2-515



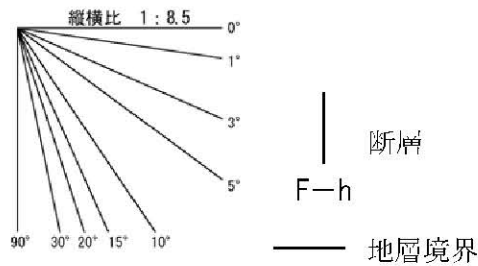
地層名	地質時代
A層	完新世
B ₃ 層	更新世後期～中期
B ₂ 層	更新世中期～前期
C ₁ 層	更新世前期～鮮新世
C ₁₋₂ 層	鮮新世～中新世
C ₂ 層	中新世～始新世
V ₁ 層	更新世～鮮新世
V ₂ 層	鮮新世～中新世
G層	中・古生代



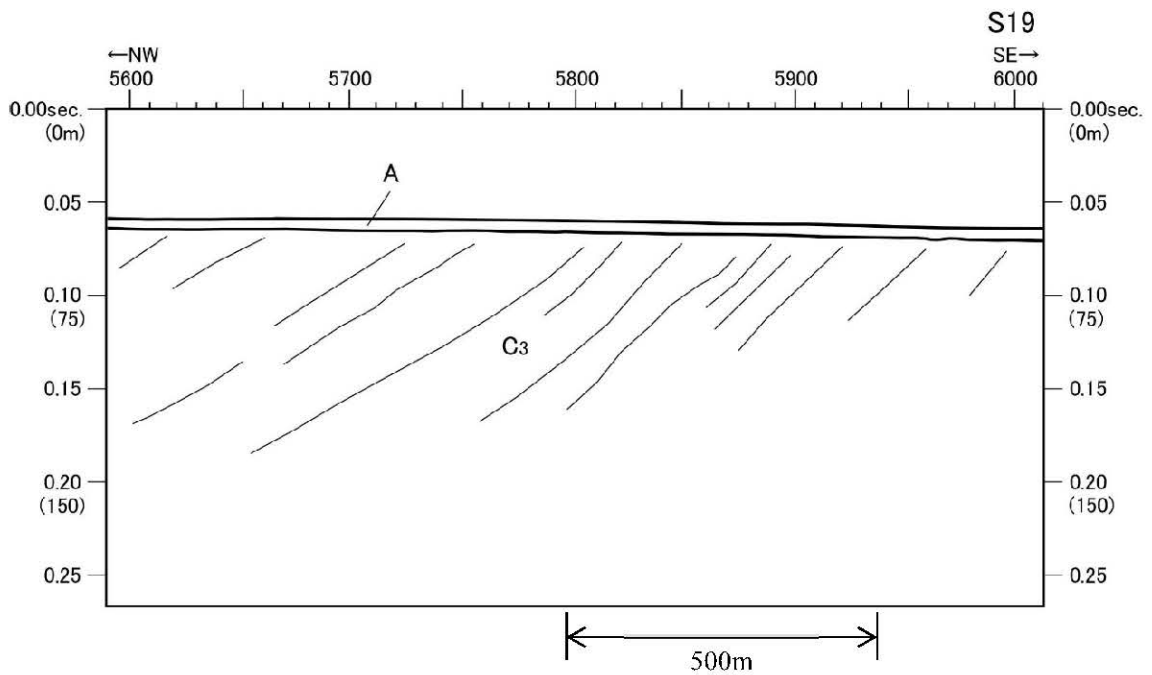
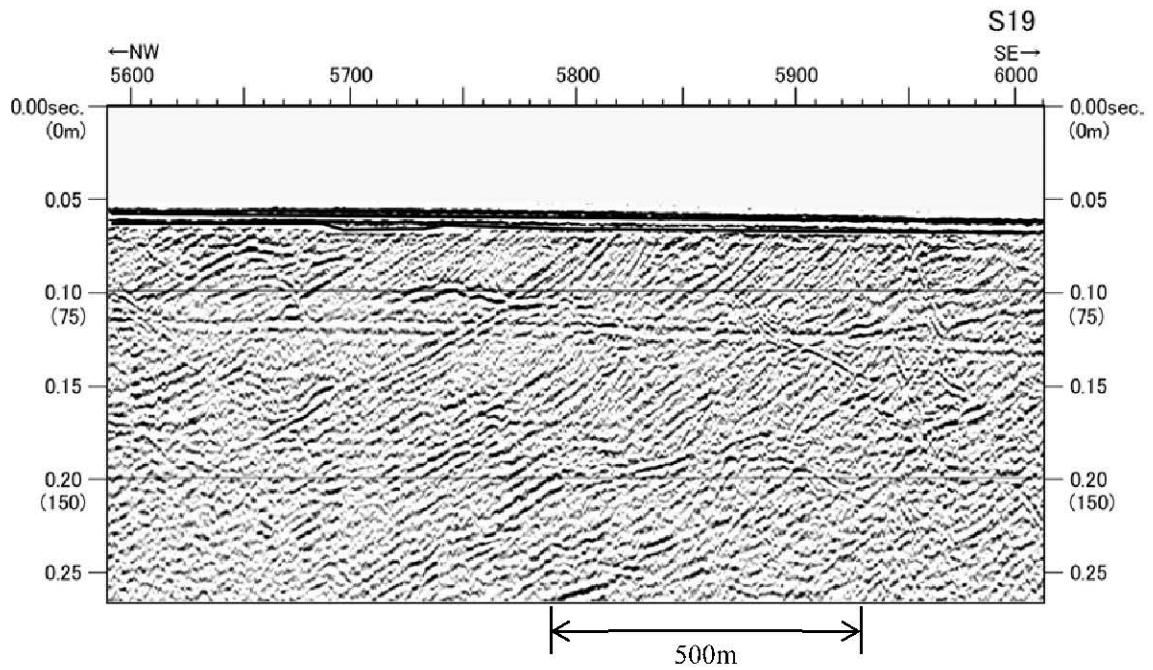
第1.2-114図(1) F-h断層周辺の音波探査記録・海底地質断面図(S18測線)



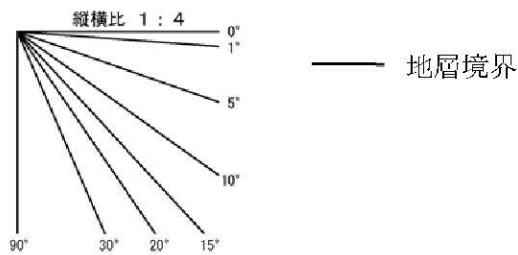
地層名	地質時代
A層	完新世
B ₃ 層	更新世後期～中期
B ₂ 層	更新世中期～前期
C ₁ 層	更新世前期～鮮新世
C ₁₋₂ 層	鮮新世～中新世
C ₂ 層	中新世～始新世
V ₁ 層	更新世～鮮新世
V ₂ 層	鮮新世～中新世
G層	中・古生代



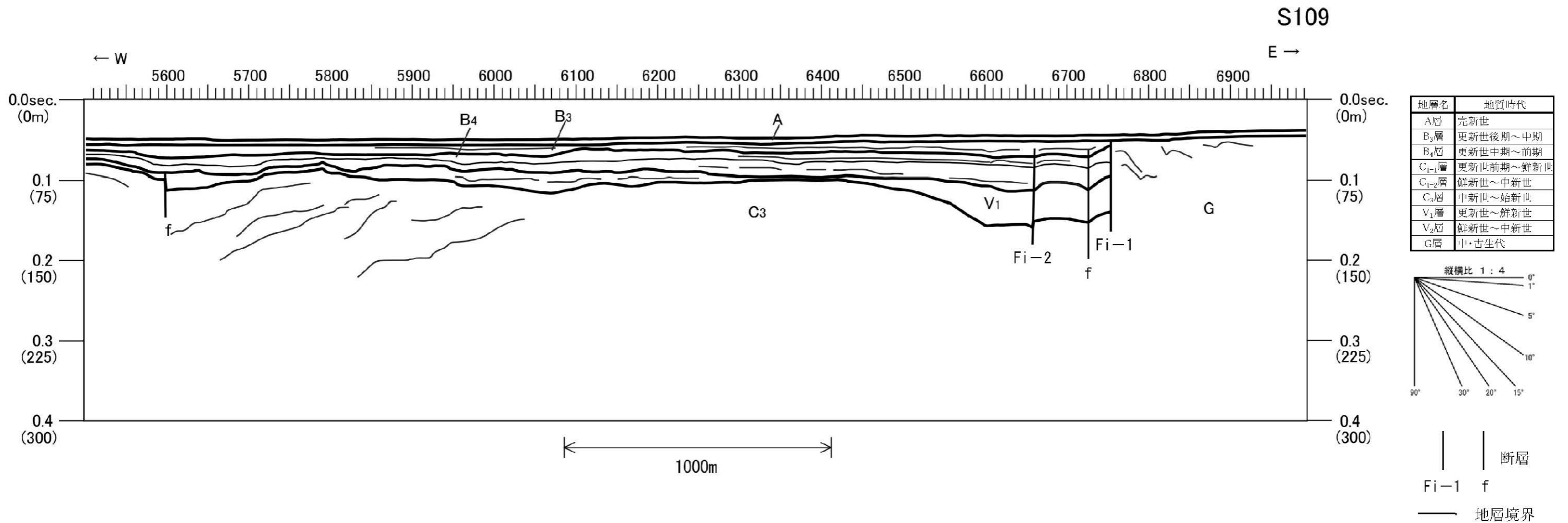
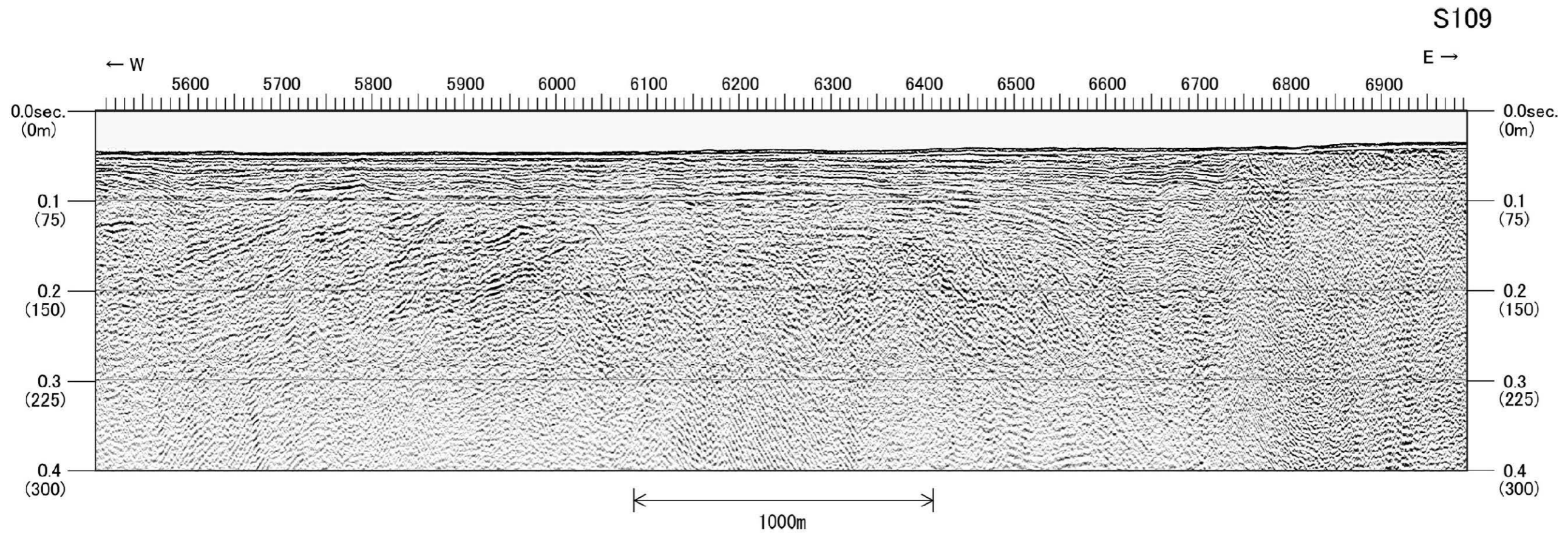
第1.2-114図(2) F-h断層周辺の音波探査記録・海底地質断面図(B2-2a測線)



地層名	地質時代
A層	完新世
B ₃ 層	更新世後期～中期
B ₂ 層	更新世中期～前期
C ₁₋₂ 層	更新世前期～鮮新世
C _{1,2} 層	鮮新世～中新世
C ₃ 層	中新世～始新世
V ₁ 層	更新世～鮮新世
V ₂ 層	鮮新世～中新世
G層	中・古生代

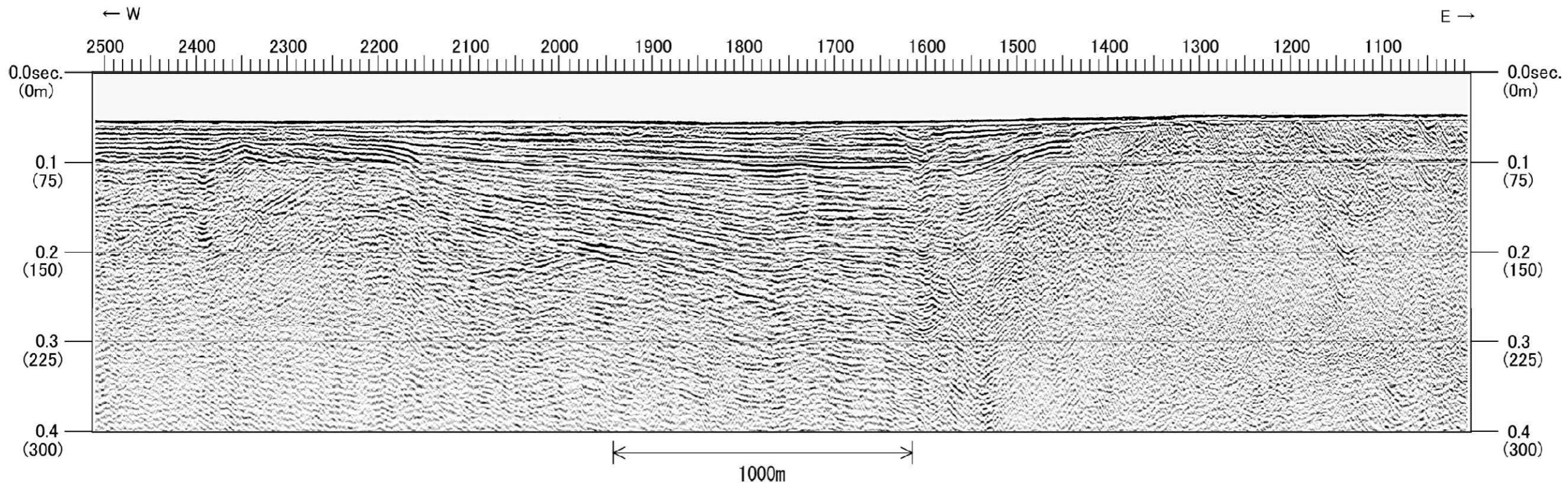


第1.2-114図(3) F-h断層周辺の音波探査記録・海底地質断面図(S19測線)

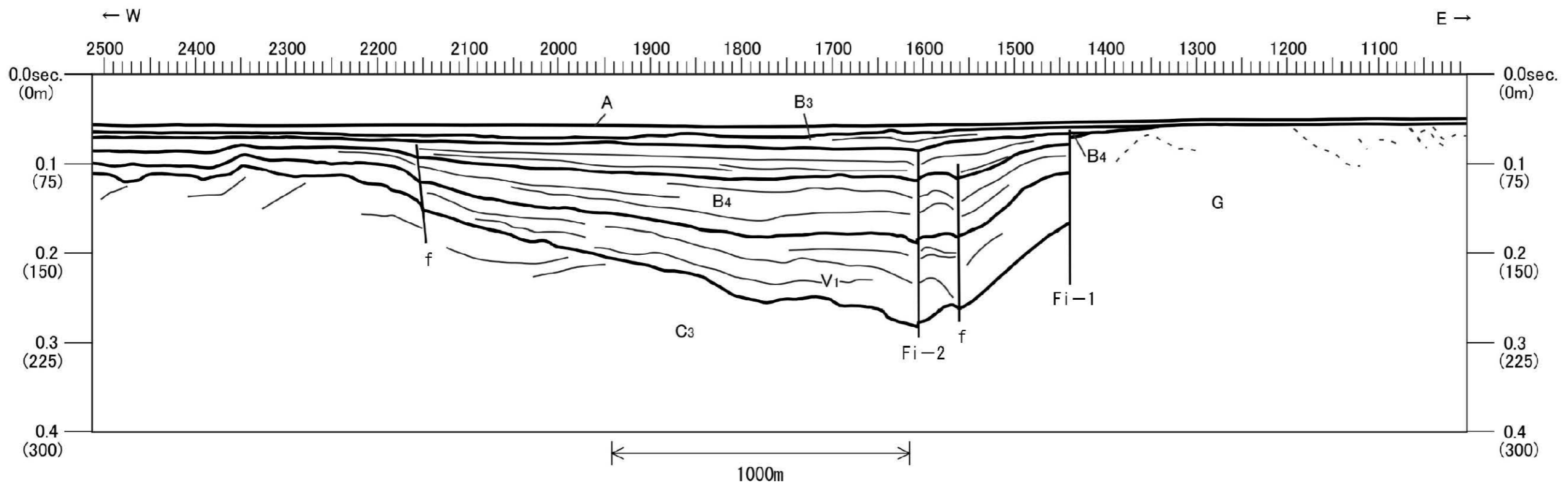


第1.2-115図(1) 糸島半島沖断層群周辺の音波探査記録・海底地質断面図(S109測線)

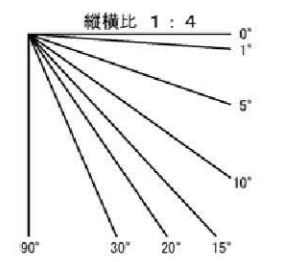
S107



S107

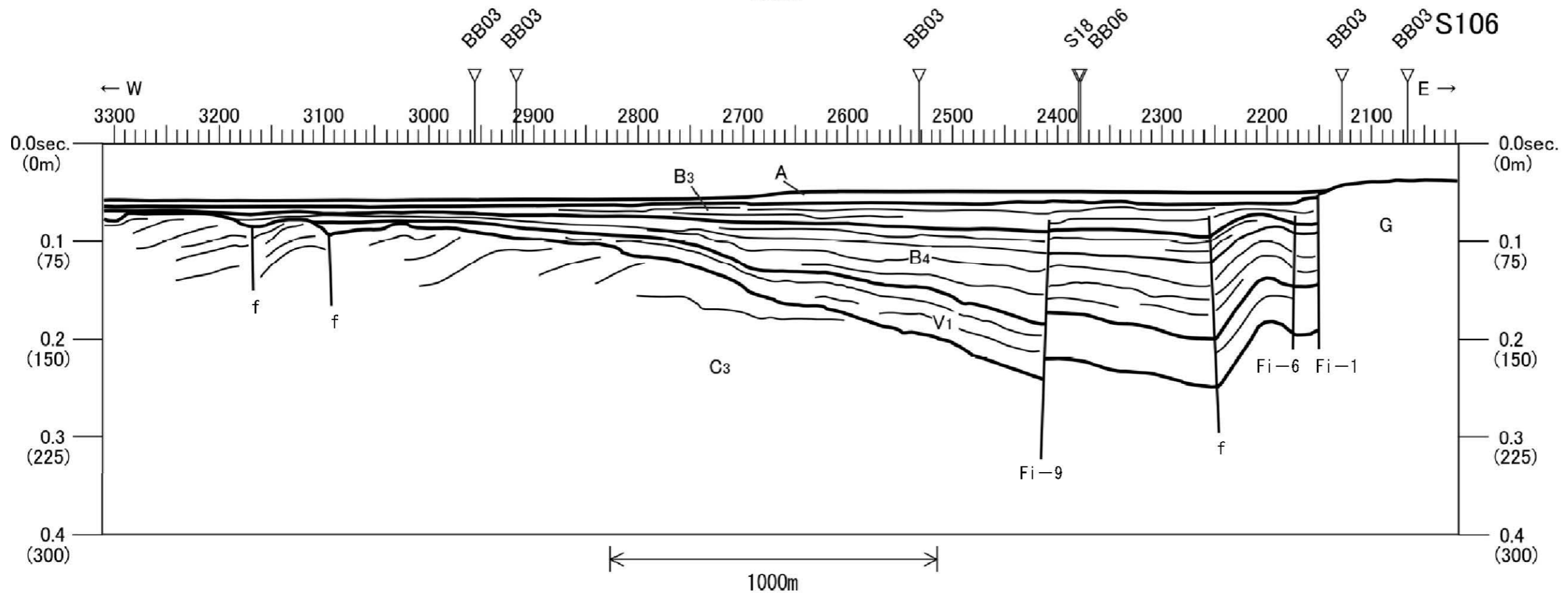
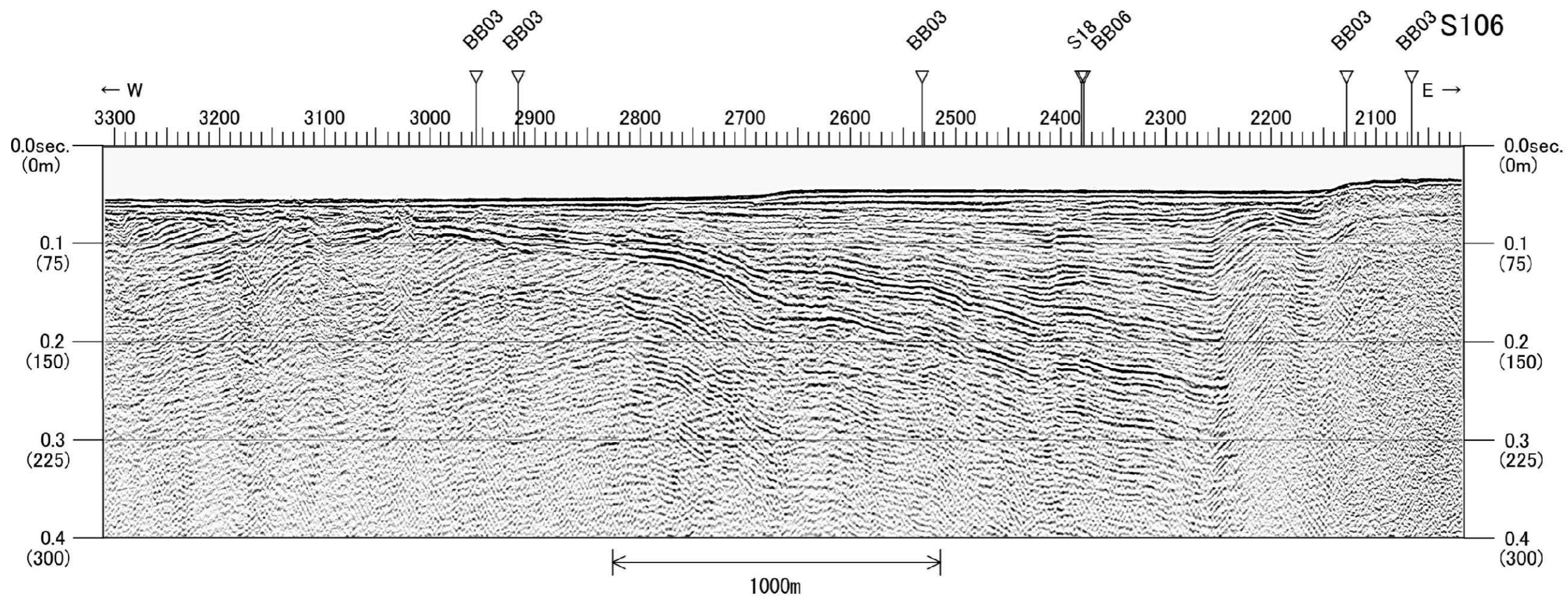


地層名	地質時代
A層	完新世
B ₃ 層	更新世後期～中期
B ₄ 層	更新世中期～前期
C ₁₋₁ 層	更新世前期～鮮新世
C ₁₋₂ 層	鮮新世～中新世
C ₃ 層	中新世～始新世
V ₁ 層	更新世～鮮新世
V ₂ 層	鮮新世～中新世
G層	中・古生代

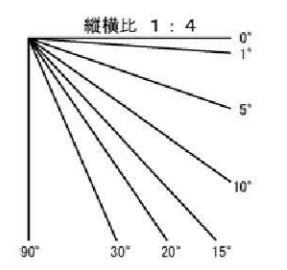


断層
Fi-1 f
地層境界

第1.2-115図(2) 糸島半島沖断層群周辺の音波探査記録・海底地質断面図(S107測線)



地層名	地質時代
A層	完新世
B ₃ 層	更新世後期～中期
B ₄ 層	更新世中期～前期
C ₁₋₁ 層	更新世前期～鮮新世
C ₁₋₂ 層	鮮新世～中新世
C ₃ 層	中新世～始新世
V ₁ 層	更新世～鮮新世
V ₂ 層	鮮新世～中新世
G層	中・古生代



第1.2-115図(3) 糸島半島沖断層群周辺の音波探査記録・海底地質断面図(S106測線)